ГОСУДАРСТВЕННЫЙ КОМИТЕТ РЕСПУБЛИКИ ТАТАРСТАН ПО БИОЛОГИЧЕСКИМ РЕСУРСАМ

ТАТАРСТАН РЕСПУБЛИКАСЫНЫҢ БИОЛОГИК РЕСУРСЛАР БУЕНЧА ДӘУЛӘТ КОМИТЕТЫ

ул. Карима Тинчурина, д. 29, г. Казань, 420021

К. Тинчурин ур., 29 йорт, Казан шәһәре, 420021

Телефон:(843)211-66-94, факс:(843)211-66-47, E-Mail:ojm@tatar.ru, сайт:http://ojm.tatarstan.ru

23.03.2021 № 948-исх

На №

Руководителю Федерального агентства по рыболовству

И.В.ШЕСТАКОВУ

О предоставлении информации

Уважаемый Илья Васильевич!

Государственный комитет Республики Татарстан по биологическим ресурсам направляет Вам пакет документов по утвержденному перечню рыболовных участков Республики Татарстан для размещения на официальном сайте Федерального агентства по рыболовству в подраздел «Перечни рыболовных участков субъектов Российской Федерации».

Приложение:

1. *Перечень рыболовных участков Республики Татарстан – на 13л. в 1 экз.*
2. *Границы рыболовных участков – на 13 л. в 1 экз.*
3. *Заключение Комиссии СТУ Федерального агентства по рыболовству – на 3 л. в 1 экз.*
4. *Согласование Федерального агентства по рыболовству – на 2 л. в 1 экз.*
5. *Приказ Государственного комитета Республики Татарстан по биологическим ресурсам от 23.12.2019 № 413-од, утв. Приказом Министерства юстиции Республики Татарстан от 25.12.2019 № 6420 – на 14 л. в 1 экз.*

С уважением,
Председатель

ДОКУМЕНТ ПОДПИСАН ЭЛЕКТРОННОЙ ПОДПИСЬЮ

СВЕДЕНИЯ О СЕРТИФИКАТЕ ЭП

Сертификат: 01E888BF0080AB6CAE447E4F0111F6EF0A
Владелец: Батков Федор Сергеевич
Действителен с 16.03.2020 до 16.06.2021

Ф.С.Батков

Н.И.Ситдикова
8 843 211 66 94

ПЕРЕЧЕНЬ
РЫБОЛОВНЫХ УЧАСТКОВ РЕСПУБЛИКИ ТАТАРСТАН
В ЦЕЛЯХ ОСУЩЕСТВЛЕНИЯ ПРОМЫШЛЕННОГО РЫБОЛОВСТВА

№ участка	Наименование муниципального района	Наименование участка	Описание границ рыболовных участков	Обозначение точек в географической системе координат WGS-84 (градусы, минуты, секунды)	Площадь (га), длина (км)	Виды (запас) водных биологических ресурсов	Цель использования рыболовного участка, ограничения
1	2	3	4	5	6	7	8
КУЙБЫШЕВСКОЕ ВОДОХРАНИЛИЩЕ							
1	Тетюшский	Тетюшский	От точки 1 по прямой линии до точки 2, далее по прямым линиям: от точки 2 до точки 3, от точки 3 до точки 4, от точки 4 до точки 5, от точки 5 до точки 6, от точки 6 до точки 7, от точки 7 до точки 8, от точки 8 до точки 9, от точки 9 до точки 10, от точки 10 до точки 11, от точки 11 до точки 12, от точки 12 до точки 13, от точки 13 до точки 14, от точки 14 до точки 15, от точки 15 до точки 16, от точки 16 до точки 17, от точки 17 до точки 18, от точки 18 до точки 19, от точки 19 до точки 20, от точки 20 до точки 21 и далее от точки 21 по береговой линии до точки 1. Примечание: участки суши не входят в границы рыболовного участка.	1 – N54°37′51,32″ E48°28′07,04″ 2 – N54°37′42,55″ E48°52′22,72″ 3 – N54°48′00,83″ E48°52′12,83″ 4 – N54°47′59,41″ E48°55′40,47″ 5 – N54°49′16,33″ E48°55′38,00″ 6 – N54°51′08,08″ E48°54′11,48″ 7 – N54°52′44,82″ E48°53′56,65″ 8 – N54°54′40,86″ E48°52′05,70″ 9 – N54°56′03,25″ E48°51′11,31″ 10 – N54°56′37,33″ E48°51′11,31″ 11 – N54°56′45,85″ E48°53′34,69″ 12 – N54°57′36,95″ E48°54′14,24″ 13 – N54°57′42,63″ E48°53′19,85″ 14 – N54°58′05,33″ E48°54′04,35″ 15 – N54°58′22,36″ E48°53′49,52″ 16 – N54°58′02,50″ E48°53′05,02″ 17 – N54°59′41,79″ E48°51′40,98″ 18 – N55°00′04,14″ E48°52′14,23″ 19 – N55°01′06,85″ E48°53′05,02″ 20 – N55°02′47,08″ E48°58′00,42″ 21 – N55°02′58,41″ E48°57′49,29″	17 600 га	Виды водных биологических ресурсов, запасы и допустимое изъятие которых ежегодно определяются Росрыболовством.	Промышленное рыболовство, ограничения в соответствии с действующим законодательством

2	Спасский	Спасский	От точки 1 по прямой линии до точки 2, далее по прямым линиям: от точки 2 до точки 3, от точки 3 до точки 4, от точки 4 до точки 5, от точки 5 до точки 6, от точки 6 до точки 7, от точки 7 до точки 8, от точки 8 до точки 9, от точки 9 до точки 10, от точки 10 до точки 11, от точки 11 до точки 12, от точки 12 до точки 13, от точки 13 до точки 14, от точки 14 до точки 15, от точки 15 до точки 16, от точки 16 до точки 17, от точки 17 до точки 18, от точки 18 до точки 19, от точки 19 до точки 20, от точки 20 до точки 21, от точки 21 до точки 22, от точки 22 до точки 23, от точки 23 до точки 24, от точки 24 до точки 25, от точки 25 до точки 26, от точки 26 до точки 27, от точки 27 до точки 28, от точки 28 до точки 29, от точки 29 до точки 30, от точки 30 до точки 31, от точки 31 до точки 32, от точки 32 до точки 33, от точки 33 до точки 34, далее от точки 34 по береговой линии до точки 35, далее от точки 35 по прямой линии до точки 36, далее от точки 36 по береговой линии до точки 37, далее от точки 37 по прямой линии до точки 38, далее по прямым линиям: от точки 38 до точки 39, от точки 39 до точки 40, от точки 40 до точки 41, от точки 41 до точки 42, от точки 42 до точки 43, от точки 43 до точки 44, от точки 44 до точки 45, далее от точки 45 по береговой линии до точки 46, далее от точки 46 по прямой линии до точки 47 и далее от точки 47 по прямой линии до точки 1. Примечание: участки суши не входят в границы рыболовного участка.	1 – N54°47′55,92″ E48°56′26,01″ 2 – N54°49′19,97″ E48°56′19,83″ 3 – N54°51′08,16″ E48°54′42,19″ 4 – N54°52′31,39″ E48°54′32,31″ 5 – N54°54′05,22″ E48°53′13,20″ 6 – N54°56′23,03″ E48°51′54,10″ 7 – N54°56′21,61″ E48°54′07,59″ 8 – N54°57′55,29″ E48°55′11,86″ 9 – N54°58′00,97″ E48°54′29,83″ 10 – N54°58′54,88″ E48°54′34,78″ 11 – N54°58′18,00″ E48°52′58,37″ 12 – N54°58′23,67″ E48°51′51,63″ 13 – N54°47′19,36″ E50°03′11,83″ 14 – N55°03′42,32″ E49°01′33,83″ 15 – N55°02′17,36″ E49°07′29,79″ 16 – N55°05′07,24″ E49°11′56,76″ 17 – N55°05′46,85″ E49°15′29,34″ 18 – N55°05′04,41″ E49°16′13,84″ 19 – N55°05′44,02″ E49°18′32,26″ 20 – N55°06′15,13″ E49°18′32,26″ 21 – N55°06′40,85″ E49°20′06,20″ 22 – N55°07′31,48″ E49°19′21,70″ 23 – N55°08′08,22″ E49°19′51,37″ 24 – N55°08′16,70″ E49°22′14,74″ 25 – N55°07′51,26″ E49°23′48,67″ 26 – N55°09′58,39″ E49°25′32,49″ 27 – N55°11′23,09″ E49°22′59,23″ 28 – N55°12′11,06″ E49°22′34,51″ 29 – N55°14′37,69″ E49°25′37,43″ 30 – N55°12′30,80″ E49°28′55,19″ 31 – N55°12′39,27″ E49°32′08,00″ 32 – N55°13′41,31″ E49°34′31,37″ 33 – N55°14′20,78″ E49°38′13,84″ 34 – N55°10′32,28″ E49°39′57,66″ 35 – N55°09′07,55″ E49°34′21,48″ 36 – N55°09′24,50″ E49°33′56,76″	23 400 га	Виды водных биологических ресурсов, запасы и допустимое изъятие которых ежегодно определяются Росрыболовством.	Промышленное рыболовство, ограничения в соответствии с действующим законодательством

				37 – N55°06′15,00″ E49°27′49,00″ 38 – N55°06′18,32″ E49°26′38,32″ 39 – N55°08′16,70″ E49°26′07,10″ 40 – N55°01′57,53″ E49°16′38,56″ 41 – N55°03′05,51″ E49°13′01,03″ 42 – N55°01′57,53″ E49°07′44,62″ 43 – N55°02′45,68″ E49°04′31,38″ 44 – N55°02′03,19″ E49°02′38,10″ 45 – N54°59′49,97″ E49°00′34,50″ 46 – N54°47′55,15″ E49°00′19,40″ 47 – N54°47′49,80″ E49°00′20,01″			
3	Камско-Устьинский	Камско-Устьинский	От точки 1 по береговой линии до точки 2, далее от точки 2 по прямой линии до точки 3, далее от точки 3 по береговой линии до точки 4, далее от точки 4 по прямой линии до точки 5, далее по береговой линии от точки 5 до точки 6, далее по прямым линиям: от точки 6 до точки 7, от точки 7 до точки 8, от точки 8 до точки 9, от точки 9 до точки 10, от точки 10 до точки 11, от точки 11 до точки 12, от точки 12 до точки 13, от точки 13 до точки 14, от точки 14 до точки 15, от точки 15 до точки 16, от точки 16 до точки 17, от точки 17 до точки 18, от точки 18 до точки 19, от точки 19 до точки 20, от точки 20 до точки 21, от точки 21 до точки 22, от точки 22 до точки 23, от точки 23 до точки 24, от точки 24 до точки 25, от точки 25 до точки 26, от точки 26 до точки 27, от точки 27 до точки 1.	1 – N55°03′05,48″ E48°58′11,10″ 2 – N55°08′27,30″ E49°10′29,32″ 3 – N55°08′48,49″ E49°10′32,20″ 4 – N55°09′38,37″ E49°16′00,41″ 5 – N55°09′35,54″ E49°16′08,13″ 6 – N55°11′24,47″ E49°18′58,18″ 7 – N55°11′58,33″ E49°22′02,34″ 8 – N55°11′47,75″ E49°22′13,46″ 9 – N55°11′08,24″ E49°22′14,70″ 10 – N55°09′49,89″ E49°24′35,60″ 11 – N55°09′00,46″ E49°24′30,66″ 12 – N55°08′08,19″ E49°23′28,86″ 13 – N55°08′27,97″ E49°22′49,31″ 14 – N55°08′30,09″ E49°19′17,96″ 15 – N55°07′30,03″ E49°18′37,17″ 16 – N55°06′47,62″ E49°19′21,66″ 17 – N55°06′37,73″ E49°18′52,00″ 18 – N55°06′44,80″ E49°18′24,81″ 19 – N55°06′41,97″ E49°17′57,62″ 20 – N55°06′06,62″ E49°17′58,86″ 21 – N55°05′30,55″ E49°16′31,10″ 22 – N55°06′11,57″ E49°15′54,02″ 23 – N55°05′30,55″ E49°11′46,83″ 24 – N55°02′56,28″ E49°07′22,33″ 25 – N55°03′54,32″ E49°02′07,16″	15 000 га	Виды водных биологических ресурсов, запасы и допустимое изъятие которых ежегодно определяются Росрыболовством.	Промышленное рыболовство, ограничения в соответствии с действующим законодательством

				26 – N55°03′56,45″ E49°01′17,73″ 27 – N55°02′54,86″ E48°58′30,87″			
4	Лаишевский	Лаишевский	От точки 1 по прямой линии до точки 2, далее по прямым линиям: от точки 2 до точки 3, от точки 3 до точки 4, от точки 4 до точки 5, от точки 5 до точки 6, далее от точки 6 по береговой линии до точки 7, далее от точки 7 по прямой линии до точки 8, далее от точки 8 по береговой линии до точки 9, далее по прямой линии от точки 9 до точки 10, далее по береговой линии от точки 10 до точки 11, далее по прямой линии от точки 11 до точки 12, далее по береговой линии от точки 12 до точки 13, далее по прямой линии от точки 13 до точки 14, далее по береговой линии от точки 14 до точки 15, далее по прямой линии от точки 15 до точки 16, далее по береговой линии от точки 16 до точки 17 и далее по прямым линиям: от точки 17 до точки 18, от точки 18 до точки 19, от точки 19 до точки 20, от точки 20 до точки 21, от точки 21 до точки 22, от точки 22 до точки 23, от точки 23 до точки 24, от точки 24 до точки 25, от точки 25 до точки 26, от точки 26 до точки 27, от точки 27 до точки 28, от точки 28 до точки 29, от точки 29 до точки 30, от точки 30 до точки 31, от точки 31 до точки 32, от точки 32 до точки 33, от точки 33 до точки 34, от точки 34 до точки 35, от точки 35 до точки 36, от точки 36 до точки 37, от точки 37 до точки 1. Примечание: участки суши не входят в границы рыловного участка.	1 – N55°15′00,11″ E49°25′48,91″ 2 – N55°16′47,15″ E49°27′35,21″ 3 – N55°19′19,13″ E49°29′33,86″ 4 – N55°21′32,68″ E49°25′06,89″ 5 – N55°22′34,49″ E49°21′46,67″ 6 – N55°22′40,11″ E49°18′26,44″ 7 – N55°24′29,00″ E49°20′52,00″ 8 – N55°24′44,00″ E49°21′34,00″ 9 – N55°25′01,89″ E49°22′18.80″ 10 – N55°25′28,54″ E49°23′08,24″ 11 – N55°25′22,00″ E49°39′17,00″ 12 – N55°25′29,00″ E49°39′46,00″ 13 – N55°25′40,00″ E49°41′03,00″ 14 – N55°25′43,01″ E49°41′13,05″ 15 – N55°22′59,11″ E49°47′48,12″ 16 – N55°22′59,10″ E49°47′52,44″ 17 – N55°21′32,68″ E49°54′39,26″ 18 – N55°20′23,81″ E49°51′33,87″ 19 – N55°21′05,98″ E49°48′40.83″ 20 – N55°20′18,19″ E49°48′03,75″ 21 – N55°20′37,87″ E49°46′49,60″ 22 – N55°21′01,76″ E49°47′24,20″ 23 – N55°21′32,68″ E49°44′46,00″ 24 – N55°20′28,03″ E49°43′14,54″ 25 – N55°19′50,07″ E49°42′59,71″ 26 – N55°19′41,63″ E49°42′30,04″ 27 – N55°19′02,25″ E49°42′32,52″ 28 – N55°18′58,03″ E49°42′02,85″ 29 – N55°19′31,79″ E49°41′15,89″ 30 – N55°19′05,07″ E49°38′25,32″ 31 – N55°17′42,05″ E49°38′45,10″ 32 – N55°17′06,86″ E49°38′10,49″ 33 – N55°15′45,19″ E49°39′04,87″ 34 – N55°12′49,02″ E49°29′31,39″	38 200 га	Виды водных биологических ресурсов, запасы и допустимое изъятие которых ежегодно определяются Росрыболовством.	Промышленное рыболовство, ограничения в соответствии с действующим законодательством

				35 – N55°14′43,20″ E49°37′08,89″ 36 – N55°14′40,38″ E49°34′05,77″ 37 – N55°14′29,11″ E49°33′36,11″			
5	Алексеевский	Алексеевский	От точки 1 по прямой линии до точки 2, далее по прямым линиям: от точки 2 до точки 3, от точки 3 до точки 4, от точки 4 до точки 5, от точки 5 до точки 6, от точки 6 до точки 7, от точки 7 до точки 8, от точки 8 до точки 9, от точки 9 до точки 10, от точки 10 до точки 11, от точки 11 до точки 12, от точки 12 до точки 13, от точки 13 до точки 14, от точки 14 до точки 15, от точки 15 до точки 16, от точки 16 до точки 17, от точки 17 до точки 18, от точки 18 до точки 19, от точки 19 до точки 20, от точки 20 до точки 21, от точки 21 до точки 22, от точки 22 до точки 23, от точки 23 до точки 24, от точки 24 до точки 25, от точки 25 до точки 26, от точки 26 до точки 27, от точки 27 до точки 28, от точки 28 до точки 29, от точки 29 до точки 30, от точки 30 до точки 31, от точки 31 до точки 32, от точки 32 до точки 33, от точки 33 до точки 34, от точки 34 до точки 35, от точки 35 до точки 36, от точки 36 до точки 37, от точки 37 до точки 38 и далее от точки 38 по береговой линии до точки 39, далее по прямым линиям: от точки 39 до точки 40, от точки 40 до точки 41, от точки 41 до точки 42 и далее по береговой линии до точки 1. Примечание: участки суши, а также 500-метровая зона, расположенная по обе стороны моста через Куйбышевское водохранилище не входят в границы рыболовного участка.	1 – N55°10′43,59″ E49°40′46,92″ 2 – N55°14′40,53″ E49°39′00,62″ 3 – N55°15′31,25″ E49°39′47,59″ 4 – N55°17′01,38″ E49°38′45,79″ 5 – N55°17′49,24″ E49°39′17,93″ 6 – N55°18′45,52″ E49°39′10,51″ 7 – N55°19′03,81″ E49°41′16,58″ 8 – N55°18′38,48″ E49°41′56,13″ 9 – N55°18′38,48″ E49°43′07,82″ 10 – N55°19′22,09 ″E49°43′00,40″ 11 – N55°19′30,53″ E49°43′32,53″ 12 – N55°20′21,15″ E49°43′42,42″ 13 – N55°21′08,94″ E49°45′11,41″ 14 – N55°20′56,29″ E49°46′37,93″ 15 – N55°20′36,61″ E49°46′20,36″ 16 – N55°20′00,06″ E49°48′16,81″ 17 – N55°20′45,04″ E49°48′48,94″ 18 – N55°20′04,28″ E49°51′44,45″ 19 – N55°22′02,33″ E49°57′20,63″ 20 – N55°21′24,40″ E50°00′53,21″ 21 – N55°22′09,35″ E50°03′26,47″ 22 – N55°23′29,40″ E50°01′10,52″ 23 – N55°24′19,94″ E50°04′03,55″ 24 – N55°23′28,00″ E50°05′17,71″ 25 – N55°23′53,27″ E50°06′19,51″ 26 – N55°23′30,81″ E50°06′44,23″ 27 – N55°23′12,55″ E50°06′51,64″ 28 – N55°22′55,70″ E50°07′48,50″ 29 – N55°24′14,32″ E50°09′34,79″ 30 – N55°24′19,94″ E50°11′23,56″ 31 – N55°25′04,84″ E50°12′15,47″ 32 – N55°24′10,11″ E50°12′12,99″ 33 – N55°23′18,17″ E50°13′39,51″	31 200 га	Виды водных биологических ресурсов, запасы и допустимое изъятие которых ежегодно определяются Росрыболовством.	Промышленное рыболовство, ограничения в соответствии с действующим законодательством

				34 – N55°23'13,96" E50°15'03,56" 35 – N55°24'08,71" E50°17'31,87" 36 – N55°22'55,70" E50°18'36,14" 37 – N55°22'27,62" E50°19'35,47" 38 – N55°21'59,52" E50°19'55,24" 39 – N55°18'00,00" E49°59'42,04" 40 – N55°18'16,52" E49°58'34,00" 41 – N55°20'32,02" E49°58'00,12" 42 – N55°19'06,52" E49°56'21,24"			
6	Рыбно-Слободский	Рыбно-Слободский	От точки 1 по береговой линии до точки 2, далее от точки 2 по прямой линии до точки 3, далее от точки 3 по береговой линии до точки 4, далее от точки 4 по прямой линии до точки 5, далее от точки 5 по береговой линии до точки 6, далее от точки 6 по прямой линии до точки 7, далее от точки 7 по береговой линии до точки 8, далее от точки 8 по прямой линии до точки 9, далее от точки 9 по береговой линии до точки 10 и далее по прямым линиям: от точки 10 до точки 11, далее от точки 11 до точки 12, от точки 12 до точки 13, от точки 13 до точки 14, от точки 14 до точки 15, от точки 15 до точки 16, от точки 16 до точки 17, от точки 17 до точки 18, от точки 18 до точки 19, от точки 19 до точки 20, от точки 20 до точки 21, от точки 21 до точки 22, от точки 22 до точки 23, от точки 23 до точки 24, от точки 24 до точки 25, от точки 25 до точки 26, от точки 26 до точки 27, от точки 27 до точки 28, от точки 28 до точки 29, от точки 29 до точки 30, от точки 30 до точки 31, от точки 31 до точки 32, от точки 32 до точки 33, от точки 33 до точки 34, от точки 34 до точки 35, от точки 35 до точки 36, от точки 36 до точки 37, от точки 37 до точки 38, от точки 38 до точки	1 – N55°23'38,72" E50°00'19,94" 2 – N55°27'25,32" E50°02'15,87" 3 – N55°27'27,40" E50°02'22,15" 4 – N55°27'34,29" E50°05'06,46" 5 – N55°27'31,49" E50°05'43,54" 6 – N55°27'55,78" E50°27'37,52" 7 – N55°27'59,89" E50°28'14,59" 8 – N55°26'58,98" E50°38'42,06" 9 – N55°26'38,86" E50°41'58,06" 10 – N55°29'54,46" E50°50'28,27" 11 – N55°29'46,06" E50°50'13,44" 12 – N55°29'27,86" E50°49'14,11" 13 – N55°29'05,45" E50°48'24,68" 14 – N55°28'05,21" E50°46'58,16" 15 – N55°27'34,38" E50°45'24,23" 16 – N55°27'02,14" E50°44'05,12" 17 – N55°25'53,43" E50°42'16,36" 18 – N55°25'32,39" E50°41'36,81" 19 – N55°24'01,18" E50°38'14,11" 20 – N55°23'09,24" E50°33'52,09" 21 – N55°22'58,00" E50°35'45,80" 22 – N55°23'34,51" E50°32'55,23" 23 – N55°23'44,34" E50°32'03,32" 24 – N55°25'12,75" E50°32'05,79" 25 – N55°25'43,61" E50°30'26,92" 26 – N55°25'53,43" E50°28'43,10" 27 – N55°25'32,39" E50°28'08,49"	24 000 га	Виды водных биологических ресурсов, запасы и допустимое изъятие которых ежегодно определяются Росрыболовством.	Промышленное рыболовство, ограничения в соответствии с действующим законодательством

			39, от точки 39 до точки 40, от точки 40 до точки 41, от точки 41 до точки 42, от точки 42 до точки 43, от точки 43 до точки 44, от точки 44 до точки 45, от точки 45 до точки 46, от точки 46 до точки 47, от точки 47 до точки 48, от точки 48 до точки 49, от точки 49 до точки 50 и далее от точки 50 по прямой линии до точки 1. **Примечание:** участки суши не входят в границы рыболовного участка.	28 – N55°24′55,91″ E50°27′31,41″ 29 – N55°24′02,58″ E50°27′33,38″ 30 – N55°23′49,95″ E50°26′29,61″ 31 – N55°24′40,48″ E50°23′41,52″ 32 – N55°25′00,12″ E50°19′29,39″ 33 – N55°24′33,46″ E50°17′50,51″ 34 – N55°23′27,49″ E50°14′50,06″ 35 – N55°23′30,30″ E50°13′48,26″ 36 – N55°23′56,97″ E50°13′03,77″ 37 – N55°24′33,46″ E50°12′31,63″ 38 – N55°25′16,96″ E50°12′04,44″ 39 – N55°25′22,57″ E50°12′11,86″ 40 – N55°24′40,48″ E50°11′12,53″ 41 – N55°37′53,91″ E51°07′04,46″ 42 – N55°23′16,26″ E50°07′37,47″ 43 – N55°23′20,47″ E50°07′10,28″ 44 – N55°23′28,89″ E50°07′20,17″ 45 – N55°23′40,00″ E50°06′46,00″ 46 – N55°24′20,83″ E50°06′38,15″ 47 – N55°38′06,47″ E50°18′49,84″ 48 – N55°24′46,09″ E50°04′22,19″ 49 – N55°24′22,23″ E50°02′01,29″ 50 – N55°23′31,70″ E50°00′37,24″			
7	Мамадышский	Мамадышский	От точки 1 по прямой линии до точки 2, далее от точки 2 по береговой линии до точки 3, далее по прямым линиям: от точки 3 до точки 4, от точки 4 до точки 5, от точки 5 до точки 6, от точки 6 до точки 7, от точки 7 до точки 8, от точки 8 до точки 9, от точки 9 до точки 10, далее от точки 10 до точки 11, от точки 11 до точки 12, от точки 12 до точки 13, от точки 13 до точки 14, от точки 14 до точки 15, от точки 15 до точки 16, от точки 16 до точки 17, от точки 17 до точки 18, далее от точки 18 до точки 19, далее от точки	1 – N55°47′33,97″ E51°28′15,31″ 2 – N55°47′59,67″ E51°17′50,34″ 3 – N55°35′34,17″ E51°30′19,51″ 4 – N55°35′39,76″ E51°31′05,24″ 5 – N55°35′18,11″ E51°33′39,73″ 6 – N55°35′16,71″ E51°34′40,29″ 7 – N55°35′04,83″ E51°34′40,29″ 8 – N55°35′20,90″ E51°30′50,40″ 9 – N55°34′58,55″ E51°30′14,56″ 10 – N55°32′25,47″ E51°32′18,16″ 11 – N55°32′07,99″ E51°32′02,09″ 12 – N55°29′59,59″ E51°29′00,40″ 13 – N55°29′20,73″ E51°28′07,26″	9 100 га По реке Вятка – 40,2 км	Виды водных биологических ресурсов, запасы и допустимое изъятие которых ежегодно определя-	Промышленное рыболовство, ограничения в соответствии с действующим законодательством

			19 по прямой линии до точки 20 и далее от точки 20 по береговой линии до точки 1. Примечание: участки суши, а также 500-метровая зона, расположенная по обе стороны моста через р.Вятка не входят в границы рыболовного участка.	14 – N55°28′33,10″ E51°27′17,20″ 15 – N55°28′01,90″ E51°21′46,36″ 16 – N55°29′50,00″ E51°15′23,00″ 17 – N55°28′53,74″ E51°08′53,88″ 18 – N55°29′52,56″ E51°08′09,39″ 19 – N55°29′13,00″ E51°23′56,18″ 20 – N55°29′44,72″ E51°27′44,94″		ются Росрыболовством.	
8	Елабужский	Елабужский	От точки 1 по прямой линии до точки 2, далее по прямым линиям: от точки 2 до точки 3, от точки 3 до точки 4, от точки 4 до точки 5, от точки 5 по береговой линии до точки 6, далее по прямым линиям: от точки 6 до точки 7, от точки 7 до точки 8, далее по береговой линии от точки 8 до точки 9, далее от точки 9 прямой линии до точки 10, далее от точки 10 по береговой линии огибая о.Свиногорский с северной, восточной и южной стороны до точки 11 и далее от точки 11 по прямой линии до точки 1. Примечание: участки суши не входят в границы рыболовного участка.	1 – N55°35′33,58″ E51°32′31,74″ 2 – N55°35′21,36″ E51°33′51,46″ 3 – N55°35′21,36″ E51°35′14,26″ 4 – N55°35′47,55″ E51°36′45,73″ 5 – N55°36′12,69″ E52°37′19,71″ 6 – N55°37′52,50″ E52°41′19,49″ 7 – N55°38′07,84″ E51°41′21,96″ 8 – N55°38′13,77″ E51°40′55,39″ 9 – N55°36′31,44″ E51°33′45,79″ 10 – N55°36′32,83″ E51°33′58,15″ 11 – N55°35′40,81″ E51°32′53,26″	980 га	Виды водных биологических ресурсов, запасы и допустимое изъятие которых ежегодно определяются Росрыболовством.	Промышленное рыболовство, ограничения в соответствии с действующим законодательством
НИЖНЕКАМСКОЕ ВОДОХРАНИЛИЩЕ							
9	Менделеевский	Менделеевский	От точки 1 по прямой линии до точки 2, далее по прямым линиям: от точки 2 до точки 3, от точки 3 до точки 4, от точки 4 до точки 5, от точки 5 до точки 6, от точки 6 до точки 7, от точки 7 до точки 8, от точки 8 до точки 9, от точки 9 до точки 10, от точки 10 до точки 11, от точки 11 до точки 12, от точки 12 до точки 13 и далее от точки 13 по береговой линии до точки 1.	1 – N55°54′46,69″ E52°27′26,38″ 2 – N55°51′33,98″ E52°28′17,06″ 3 – N55°51′54,10″ E52°29′32,45″ 4 – N55°51′56,18″ E52°31′52,11″ 5 – N55°53′58,19″ E52°33′52,00″ 6 – N55°54′09,97″ E52°34′35,26″ 7 – N55°54′41,84″ E52°35′13,58″ 8 – N55°55′38,63″ E52°35′28,41″ 9 – N55°56′28,48″ E52°37′27,06″ 10 – N55°58′15,03″ E52°39′15,82″ 11 – N55°58′36,47″ E52°39′55,37″ 12 – N55°59′20,72″ E52°40′42,34″ 13 – N55°59′28,33″ E52°40′41,11″	4 810 га	Виды водных биологических ресурсов, запасы и допустимое изъятие которой ежегодно определя-	Промышленное рыболовство, ограничения в соответствии с действующим законодательством

						ются Росрыболовством.	
10	Тукаевский	Челнинский	От точки 1 по прямой линии до точки 2, далее по прямым линиям: от точки 2 до точки 3, от точки 3 до точки 4, далее по береговой линии от точки 4 до точки 5, далее по прямым линиям: от точки 5 до точки 6, от точки 6 до точки 7, от точки 7 до точки 8, от точки 8 до точки 9, от точки 9 до точки 10, от точки 10 до точки 11, от точки 11 до точки 12, от точки 12 до точки 13, от точки 13 до точки 14, от точки 14 до точки 15, от точки 15 до точки 16, от точки 16 до точки 17, от точки 17 до точки 18, от точки 18 до точки 19, от точки 19 до точки 20, от точки 20 до точки 21, от точки 21 до точки 22, от точки 22 до точки 23, от точки 23 до точки 24, от точки 24 до точки 25, от точки 25 до точки 26, от точки 26 до точки 27, от точки 27 до точки 28, от точки 28 до точки 1. Примечание: участки суши не входят в границы рыболовного участка.	1 – N55°51′44,40″ E52°32′08,44″ 2 – N55°50′30,86″ E52°34′57,76″ 3 – N55°49′45,76″ E52°36′18,10″ 4 – N55°49′40,19″ E52°40′17,88″ 5 – N55°49′22,14″ E52°54′49,23″ 6 – N55°49′49,91″ E52°55′44,86″ 7 – N55°51′20,21″ E52°55′47,32″ 8 – N55°51′36,77″ E52°55′11,48″ 9 – N55°54′48,08″ E52°57′23,73″ 10 – N55°56′01,49″ E52°51′24,06″ 11 – N55°55′53,18″ E52°50′51,93″ 12 – N55°56′25,03″ E52°49′01,92″ 13 – N55°55′15,09″ E52°45′52,82″ 14 – N55°55′51,10″ E52°45′40,46″ 15 – N55°55′50,41″ E52°45′20,69″ 16 – N55°56′12,57″ E52°45′16,98″ 17 – N55°56′49,94″ E52°44′37,43″ 18 – N55°56′38,87″ E52°43′56,64″ 19 – N55°57′10,01″ E52°43′47,49″ 20 – N55°57′15,55″ E52°43′26,98″ 21 – N55°57′03,78″ E52°42′53,61″ 22 – N55°57′35,61″ E52°41′57,99″ 23 – N55°57′28,00″ E52°39′22,26″ 24 – N55°57′34,92″ E52°38′47,65″ 25 – N55°56′22,26″ E52°37′42,15″ 26 – N55°55′31,72″ E52°35′49,67″ 27 – N55°54′25,91″ E52°35′23,72″ 28 – N55°53′55,43″ E52°34′23,16″	24 100 га	Виды водных биологических ресурсов, запасы и допустимое изъятие которых ежегодно определяются Росрыболовством.	Промышленное рыболовство, ограничения в соответствии с действующим законодательством
11	Агрызский	Агрызский	От точки 1 по прямой линии до точки 2, далее по прямым линиям: от точки 2 до точки 3, от точки 3 до точки 4, от точки 4 до точки 5, от точки 5 до точки 6, далее по береговой	1 – N55°57′48,92″ E52°39′14,97″ 2 – N55°59′41,46″ E52°42′18,53″ 3 – N55°59′34,55″ E52°42′45,10″ 4 – N55°59′00,85″ E52°43′24,63″ 5 – N55°59′11,91″ E52°45′25,76″	9 200 га	Виды водных биологических ре-	Промышленное рыболовство, ограниче-

			линии от точки 6 до точки 7, далее по прямым линиям: от точки 7 до точки 8, от точки 8 до точки 9, от точки 9 до точки 10, от точки 10 до точки 11, от точки 11 до точки 12, от точки 12 до точки 13, от точки 13 до точки 14, от точки 14 до точки 15, от точки 15 до точки 16, от точки 16 до точки 17, от точки 17 до точки 18, от точки 18 до точки 19, от точки 19 до точки 20, от точки 20 до точки 21, от точки 21 до точки 22, от точки 22 до точки 23, от точки 23 до точки 24, от точки 24 до точки 25, от точки 25 до точки 26, от точки 26 до точки 27, от точки 27 до точки 28, от точки 28 до точки 29, от точки 29 до точки 30, от точки 30 до точки 31, от точки 31 до точки 32, от точки 32 до точки 33, от точки 33 до точки 34, от точки 34 до точки 35, от точки 35 до точки 36, от точки 36 до точки 37, от точки 37 до точки 38, от точки 38 до точки 39, от точки 39 до точки 1. Примечание: участки суши не входят в границы рыболовного участка.	6 – N55°58′48,41″ E52°45′48,00″ 7 – N55°51′58,44″ E53°15′03,07″ 8 – N55°51′41,79″ E53°15′12,96″ 9 – N55°51′39,02″ E53°13′09,36″ 10 – N55°52′12,31″ E53°08′22,62″ 11 – N55°51′16,82″ E53°08′05,31″ 12 – N55°50′43,52″ E53°07′18,35″ 13 – N55°51′18,21″ E53°05′32,05″ 14 – N55°51′30,69″ E53°03′55,65″ 15 – N55°51′33,47″ E53°03′55,65″ 16 – N55°52′46,98″ E53°01′54,53″ 17 – N55°53′07,77″ E53°02′11,83″ 18 – N55°53′32,73″ E53°01′24,86″ 19 – N55°53′20,00″ E53°01′05,00″ 20 – N55°53′36,88″ E52°59′50,93″ 21 – N55°53′54,90″ E52°59′50,93″ 22 – N55°53′59,06″ E52°59′21,27″ 23 – N55°54′22,62″ E52°58′14,52″ 24 – N55°54′47,56″ E52°58′36,77″ 25 – N55°55′36,04″ E52°55′09,13″ 26 – N55°55′48,50″ E52°53′59,92″ 27 – N55°56′18,96″ E52°51′36,54″ 28 – N55°56′10,66″ E52°50′47,11″ 29 – N55°56′39,73″ E52°48′53,40″ 30 – N55°55′37,42″ E52°46′12,72″ 31 – N55°56′07,89″ E52°46′07,78″ 32 – N55°56′06,50″ E52°45′33,17″ 33 – N55°56′45,27″ E52°45′20,87″ 34 – N55°57′00,49″ E52°44′51,15″ 35 – N55°56′56,34″ E52°44′11,60″ 36 – N55°57′15,71″ E52°44′14,07″ 37 – N55°57′29,55″ E52°43′24,63″ 38 – N55°57′21,25″ E52°42′54,97″ 39 – N55°57′51,69″ E52°42′10,47″		сурсов, запасы и допустимое изъятие которых ежегодно определяются Росрыболовством.	ния в соответствии с действующим законодательством

12	Мензелинский	Мензелинский	От точки 1 по прямой линии до точки 2, далее по прямым линиям: от точки 2 до точки 3, от точки 3 до точки 4, от точки 4 до точки 5, от точки 5 до точки 6, от точки 6 до точки 7, от точки 7 до точки 8, от точки 8 до точки 9, от точки 9 до точки 10, от точки 10 до точки 11, от точки 11 до точки 12, от точки 12 до точки 13, от точки 13 до точки 14, от точки 14 до точки 15, от точки 15 до точки 16, от точки 16 до точки 17, от точки 17 до точки 18, от точки 18 до точки 19, от точки 19 до точки 20, от точки 20 до точки 21, далее по береговой линии от точки 21 до точки 22, далее от точки 22 по прямой линии до точки 23, далее по береговой линии от точки 23 до точки 24, далее по прямым линиям: от точки 24 до точки 25, от точки 25 до точки 26, от точки 26 до точки 27, от точки 27 до точки 28, от точки 28 до точки 29, от точки 29 до точки 30, от точки 30 до точки 31, от точки 31 до точки 32, от точки 32 до точки 33, от точки 33 до точки 34, от точки 34 до точки 1. Примечание: участки суши не входят в границы рыболовного участка.	1 – N55°51′21,92″ E53°23′44,70″ 2 – N55°51′08,05″ E53°21′04,03″ 3 – N55°51′24,70″ E53°16′02,45″ 4 – N55°51′20,53″ E53°13′36,61″ 5 – N55°51′56,60″ E53°08′49,87″ 6 – N55°51′09,43″ E53°08′35,04″ 7 – N55°50′18,08″ E53°07′25,82″ 8 – N55°50′59,72″ E53°05′37,06″ 9 – N55°51′19,15″ E53°03′16,16″ 10 – N55°52′49,30″ E53°01′12,56″ 11 – N55°53′07,33″ E53°01,37,28″ 12 – N55°53′15,54″ E53°01′19,98″ 13 – N55°53′04,55″ E53°00′55,26″ 14 – N55°53′30,89″ E52°59′11,44″ 15 – N55°54′22,17″ E52°57′39,98″ 16 – N55°54′40,18″ E52°57′54,81″ 17 – N55°54′41,57″ E52°57′42,45″ 18 – N55°51′42,73″ E52°56′01,10″ 19 – N55°51′34,41″ E52°56′15,93″ 20– N55°49′50,32″ E52°56′13,46″ 21 – N55°49′05,89″ E52°54′54,36″ 22 – N55°44′25,07″ E53°09′29,42″ 23 – N55°43′58,63″ E53°11′15,71″ 24 – N55°42′00,28″ E53°21′23,81″ 25 – N55°43′29,37″ E53°23′42,98″ 26 – N55°44′09,04″ E53°22′22,64″ 27 – N55°44′49,39″ E53°22′06,57″ 28 – N55°46′10,76″ E53°19′44,44″ 29 – N55°47′06,37″ E53°19′17,25″ 30 – N55°49′11,44″ E53°22′03,36″ 31 – N55°49′41,99″ E53°22′05,83″ 32 – N55°50′08,37″ E53°23′12,57″ 33 – N55°50′48,62″ E53°23′12,57″ 34 – N55°50′52,78″ E53°24′06,95″	35 400 га	Виды водных биологических ресурсов, запасы и допустимое изъятие которых ежегодно определяются Росрыболовством.	Промышленное рыболовство, ограничения в соответствии с действующим законодательством

13	Актанышский	Актанышский	От точки 1 по прямой линии до точки 2, далее по прямым линиям: от точки 2 до точки 3, от точки 3 до точки 4, от точки 4 до точки 5, от точки 5 до точки 6, от точки 6 до точки 7, от точки 7 до точки 8, от точки 8 до точки 9, от точки 9 до точки 10, от точки 10 до точки 11, от точки 11 до точки 12, от точки 12 до точки 13, от точки 13 до точки 14, от точки 14 до точки 15, от точки 15 до точки 16, от точки 16 до точки 17, от точки 17 до точки 18, от точки 18 до точки 19, от точки 19 до точки 20, от точки 20 до точки 21, от точки 21 до точки 22, от точки 22 до точки 23, от точки 23 до точки 24, от точки 24 до точки 25, от точки 25 до точки 26, от точки 26 до точки 27, от точки 27 до точки 28, от точки 28 до точки 29, от точки 29 до точки 30, от точки 30 до точки 31, от точки 31 до точки 32, от точки 32 до точки 33, от точки 33 до точки 34, от точки 34 до точки 35, от точки 35 до точки 36, от точки 36 до точки 37, от точки 37 до точки 38, от точки 38 до точки 39, от точки 39 до точки 40, от точки 40 до точки 41, от точки 41 до точки 42, от точки 42 до точки 43, от точки 43 до точки 44, от точки 44 до точки 45, от точки 45 до точки 46, от точки 46 до точки 47, далее по береговой линии от точки 47 до точки 48 и далее по прямым линиям: от точки 48 до точки 49, от точки 49 до точки 50, от точки 50 до точки 51, от точки 51 до точки 52, от точки 52 до точки 53, от точки 53 до точки 54, от точки 54 до точки 55, от точки 55 до точки 56, от точки 56 до точки 57, от точки 57 до точки 58, от точки 58 до точки 59, от точки 59 до точки 60, от точки 60 до точки	1 – N55°50′31,96″ E53°25′20,94″ 2 – N55°50′55,55″ E53°24′59,93″ 3 – N55°51′23,30″ E53°26′23,98″ 4 – N55°51′35,09″ E53°25′07,35″ 5 – N55°52′22,95″ E53°26′30,16″ 6 – N55°52′20,17″ E53°28′37,46″ 7 – N55°53′19,79″ E53°31′25,55″ 8 – N55°54′33,94″ E53°32′48,36″ 9 – N55°54′24,24″ E53°33′45,22″ 10 – N55°53′30,19″ E53°33′34,09″ 11 – N55°53′23,93″ E53°34′49,49″ 12 – N55°54′13,85″ E53°35′46,34″ 13 – N55°54′22,16″ E53°37′36,34″ 14 – N55°54′45,72″ E53°37′46,23″ 15 – N55°54′48,89″ E53°40′34,78″ 16 – N55°55′30,04″ E53°42′20,61″ 17 – N55°55′12,73″ E53°42′52,75″ 18 – N55°54′34,63″ E53°42′00,84″ 19 – N55°54′19,39″ E53°42′42,86″ 20 – N55°53′23,95″ E53°42′18,14″ 21 – N55°52′59,69″ E53°43′44,66″ 22 – N55°54′18,70″ E53°45′01,29″ 23 – N55°54′02,76″ E53°46′21,63″ 24 – N55°53′32,27″ E53°47′06,12″ 25 – N55°53′41,28″ E53°48′48,70″ 26 – N55°51′51,74″ E53°50′28,82″ 27 – N55°52′00,06″ E53°51′26,91″ 28 – N55°53′05,93″ E53°51′45,45″ 29 – N55°53′03,16″ E53°52′39,83″ 30 – N55°51′50,35″ E53°53′28,03″ 31 – N55°51′13,59″ E53°50′33,76″ 32 – N55°50′36,12″ E53°52′03,99″ 33 – N55°50′59,71″ E53°52′25,00″ 34 – N55°50′31,96″ E53°57′01,85″ 35 – N55°50′36,12″ E53°58′59,27″ 36 – N55°48′47,82″ E53°56′14,89″	19 400 га	Виды водных биологических ресурсов, запасы и допустимое изъятие которых ежегодно определяются Росрыболовством.	Промышленное рыболовство, ограничения в соответствии с действующим законодательством

			61, от точки 61 до точки 62, от точки 62 до точки 63, от точки 63 до точки 64, от точки 64 до точки 65, от точки 65 до точки 66, от точки 66 до точки 67, от точки 67 до точки 68, от точки 68 до точки 69, от точки 69 до точки 70, от точки 70 до точки 1. Примечание: участки суши не входят в границы рыболовного участка.	37 – N55°46′30,25″ E53°57′17,92″ 38 – N55°46′28,16″ E53°58′44,44″ 39 – N55°47′19,60″ E53°59′45,00″ 40 – N55°48′15,18″ E54°02′23,20″ 41 – N55°47′51,56″ E54°03′22,53″ 42 – N55°47′25,85″ E54°03′27,47″ 43 – N55°47′43,22″ E54°02′40,51″ 44 – N55°47′00,83″ E54°02′34,33″ 45 – N55°45′54,10″ E54°00′25,79″ 46 – N55°45′15,15″ E54°00′57,92″ 47 – N55°44′38,98″ E53°59′41,29″ 48 – N55°50′08,90″ E53°48′10,06″ 49 – N55°50′34,58″ E53°44′28,82″ 50 – N55°51′25,23″ E53°45′17,02″ 51 – N55°51′30,78″ E53°44′31,29″ 52 – N55°50′52,62″ E53°43′48,03″ 53 – N55°50′57,48″ E53°40′45,45″ 54 – N55°51′16,21″ E53°40′29,04″ 55 – N55°51′11,35″ E53°39′26,01″ 56 – N55°50′51,23″ E53°39′02,53″ 57 – N55°50′47,07″ E53°38′03,20″ 58 – N55°51′16,21″ E53°37′16,23″ 59 – N55°51′12,05″ E53°36′07,02″ 60 – N55°51′44,65″ E53°35′26,23″ 61 – N55°52′04,07″ E53°35′55,90″ 62 – N55°52′09,62″ E53°35′20,05″ 63 – N55°52′04,76″ E53°33′59,72″ 64 – N55°50′51,23″ E53°33′13,99″ 65 – N55°50′29,72″ E53°33′37,47″ 66 – N55°49′57,10″ E53°32′29,49″ 67 – N55°50′26,95″ E53°30′55,56″ 68 – N55°51′45,34″ E53°30′04,88″ 69 – N55°52′13,78″ E53°29′04,32″ 70 – N55°51′22,45″ E53°28′03,76″			

Рыболовный участок № 1 (Тетюшский)
Тетюшский муниципальный район

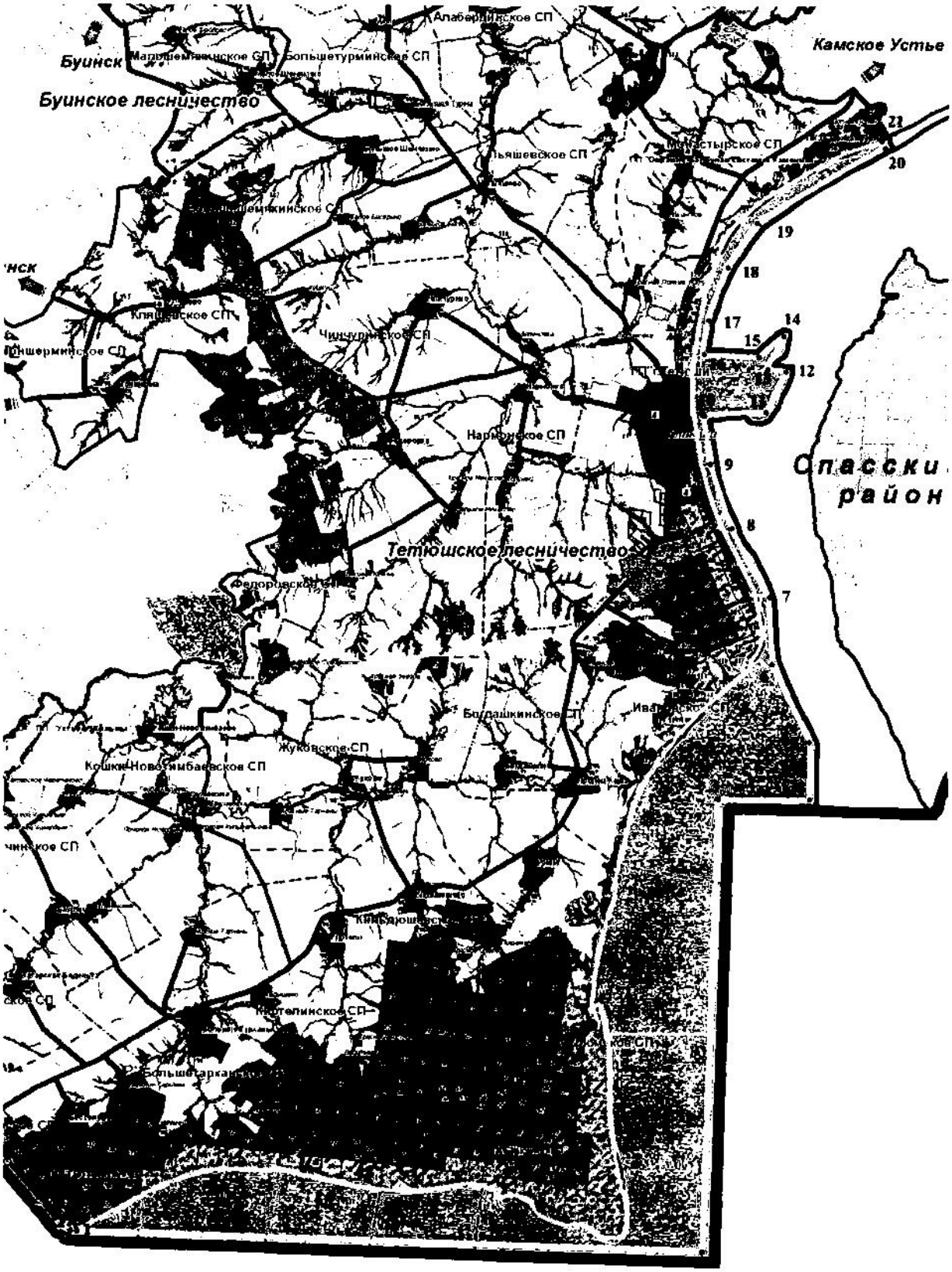

- граница рыболовного участка

Рыболовный участок № 2 (Спасский)
Спасский муниципальный район

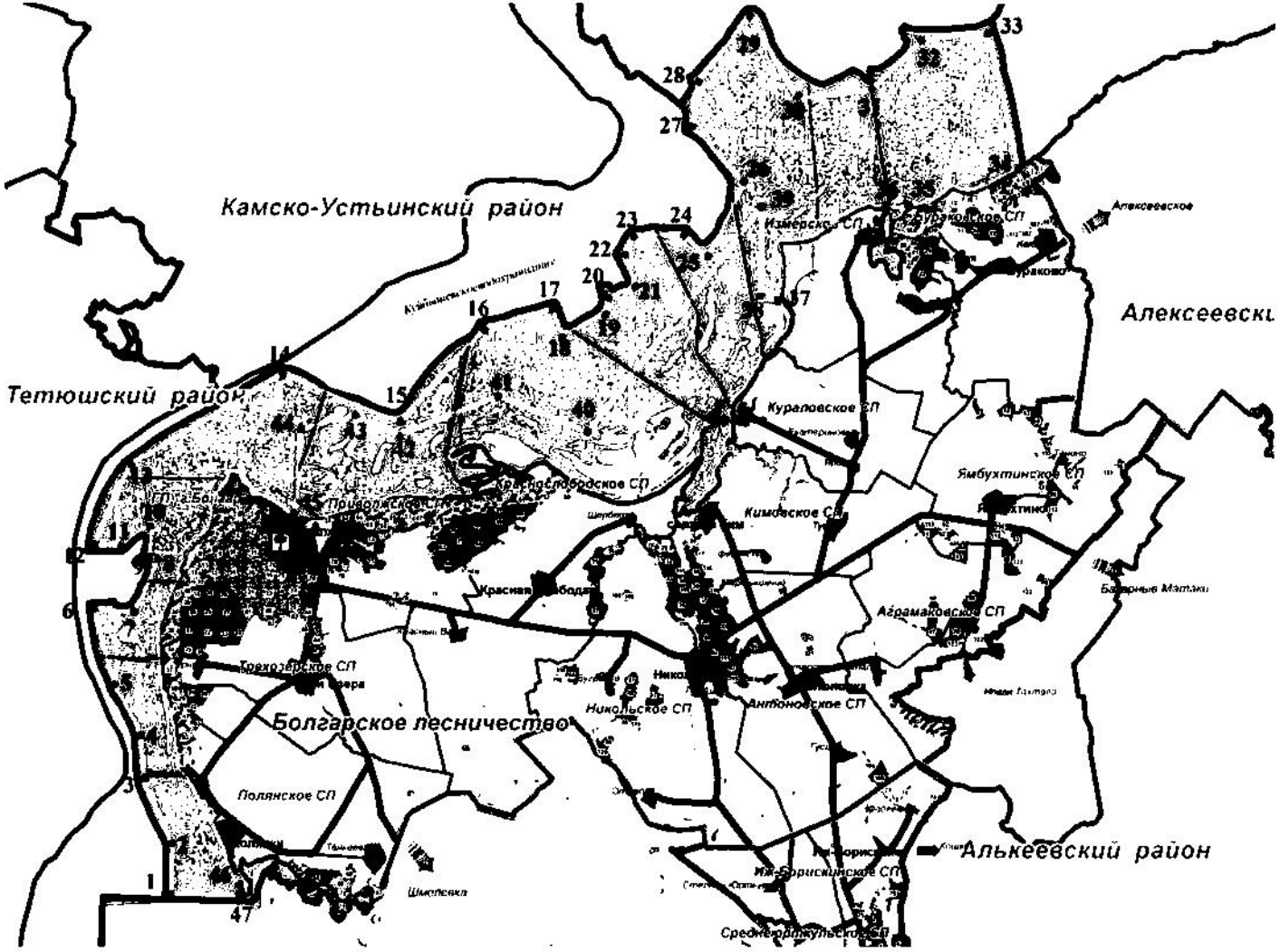

- граница рыболовного участка

Рыболовный участок № 3 (Камско-Устьинский)
Камско-Устьинский муниципальный район

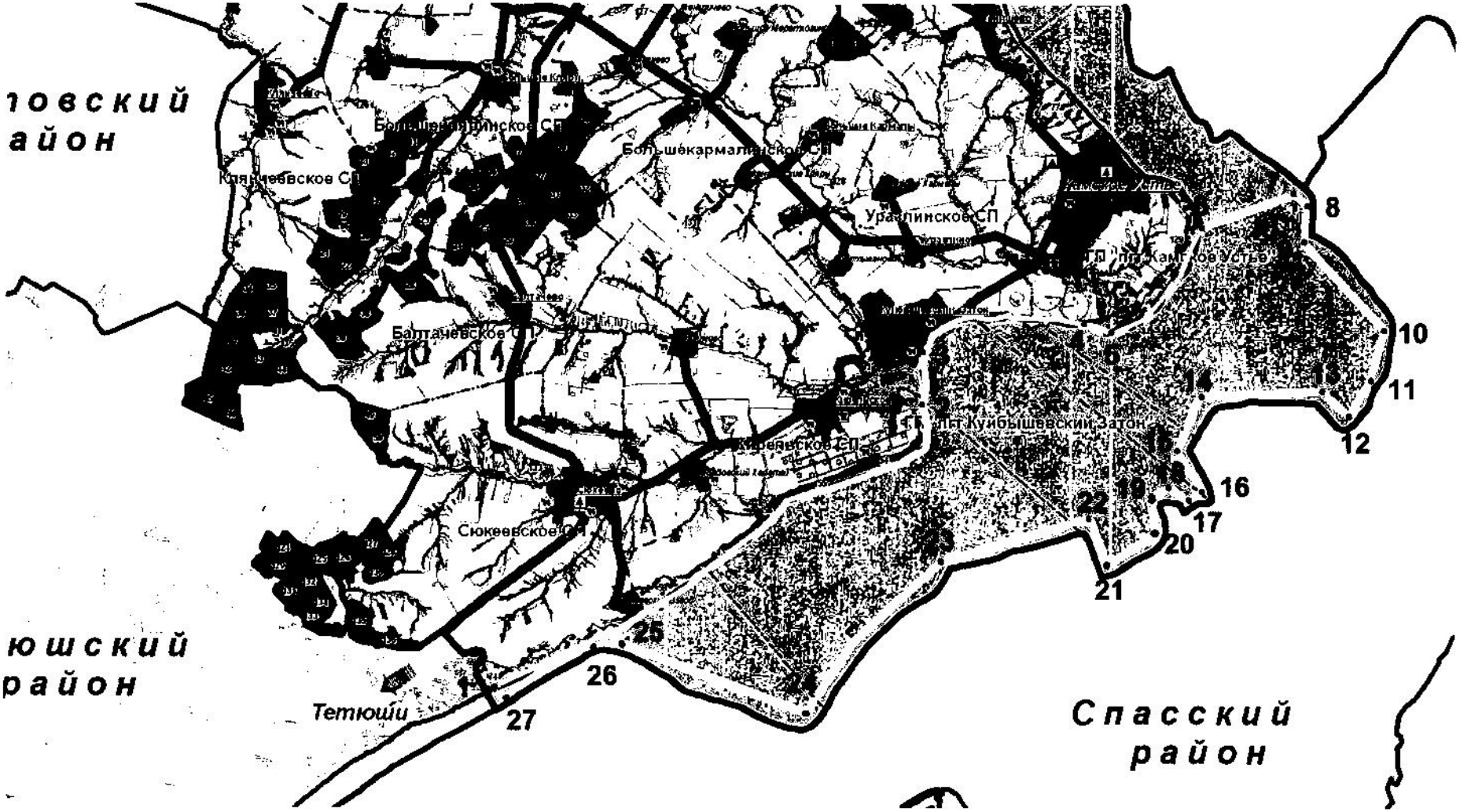

- граница рыболовного участка

Рыболовный участок № 4 (Лаишевский)
Лаишевский муниципальный район

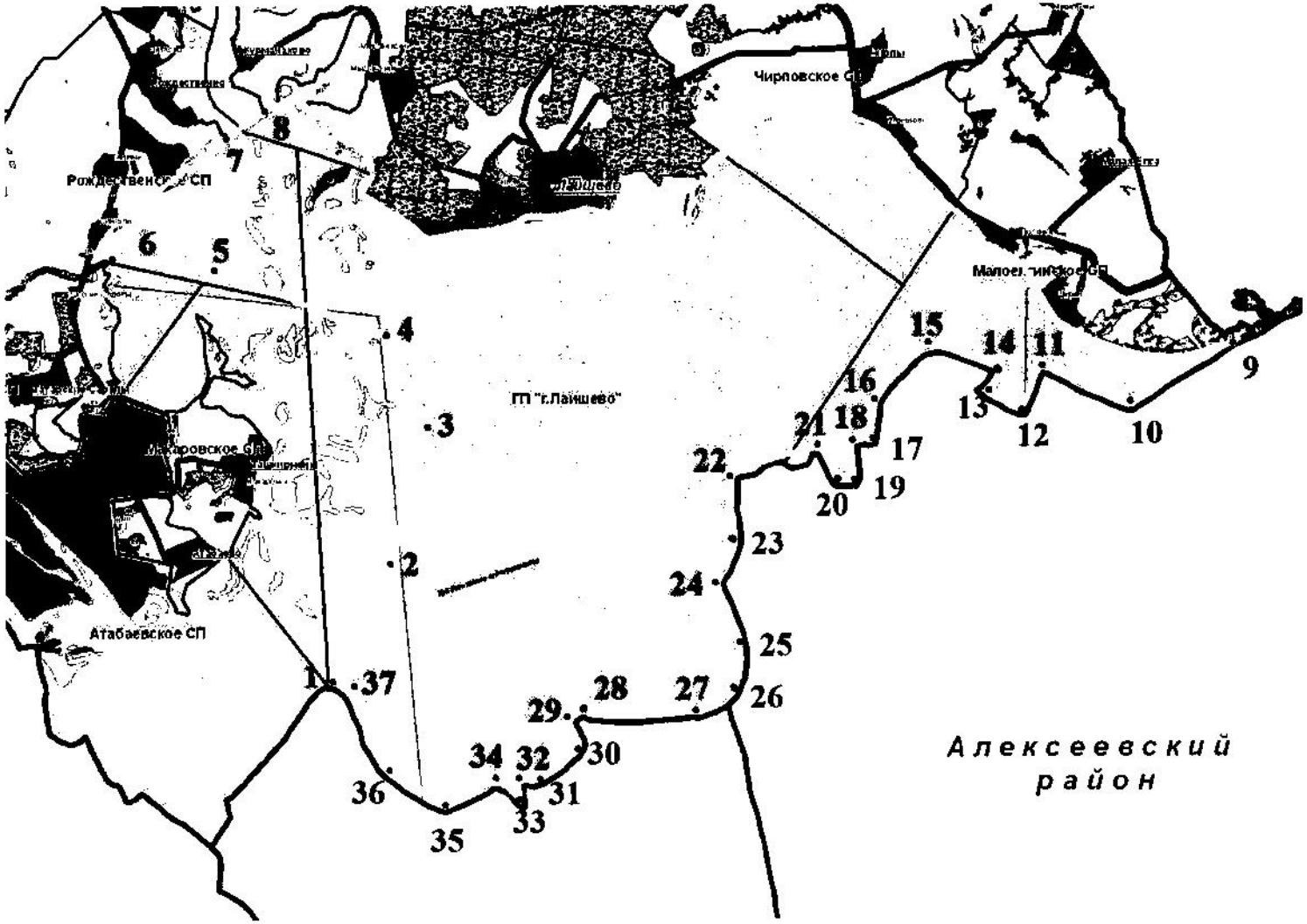

- граница рыболовного участка

Рыболовный участок № 5 (Алексеевский)
Алексеевский муниципальный район

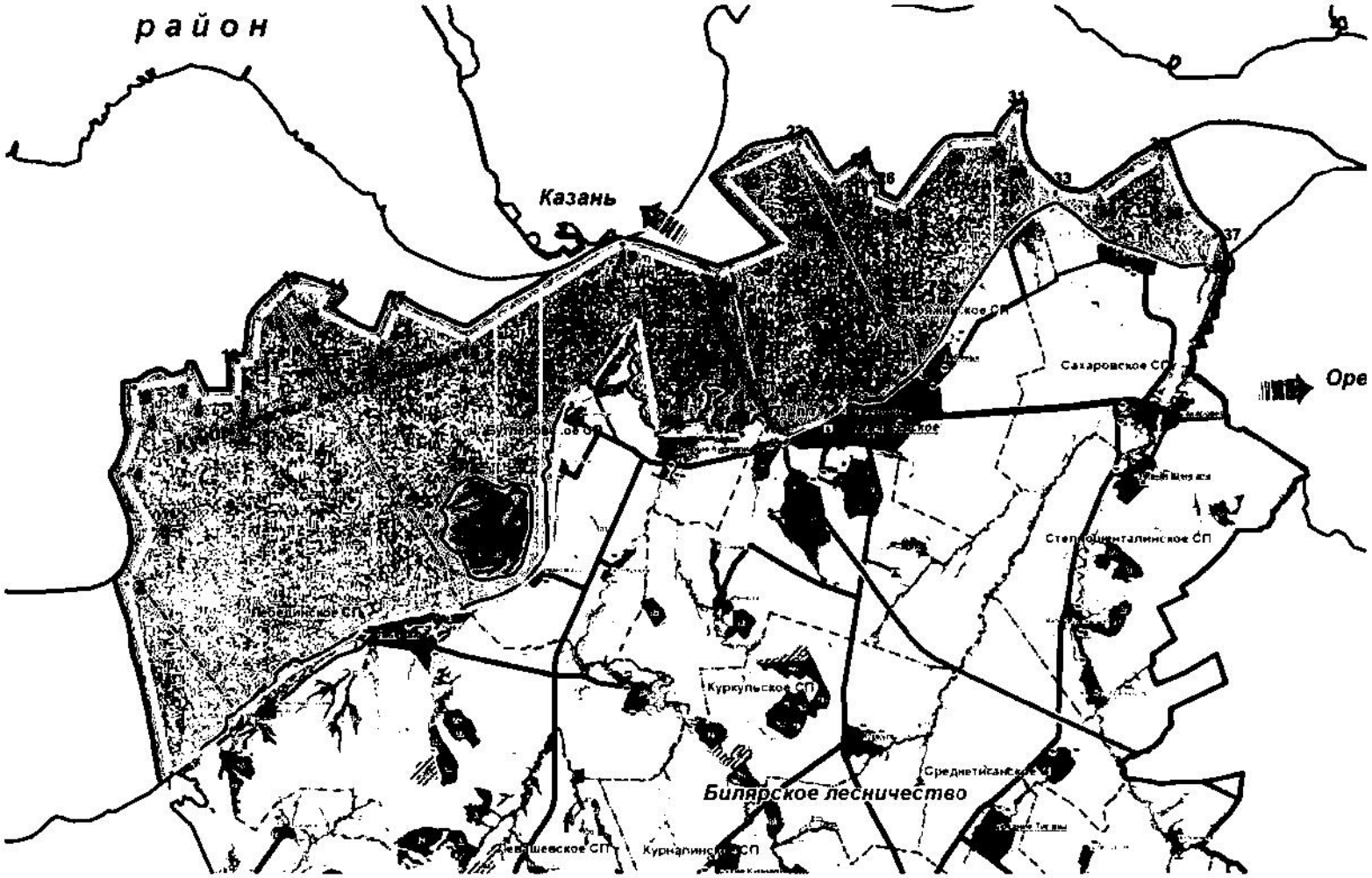

- граница рыболовного участка

Рыболовный участок № 6 (Рыбно-Слободский)
Рыбно-Слободский муниципальный район

- граница рыболовного участка

Рыболовный участок № 7 (Мамадышский)
Мамадышский муниципальный район

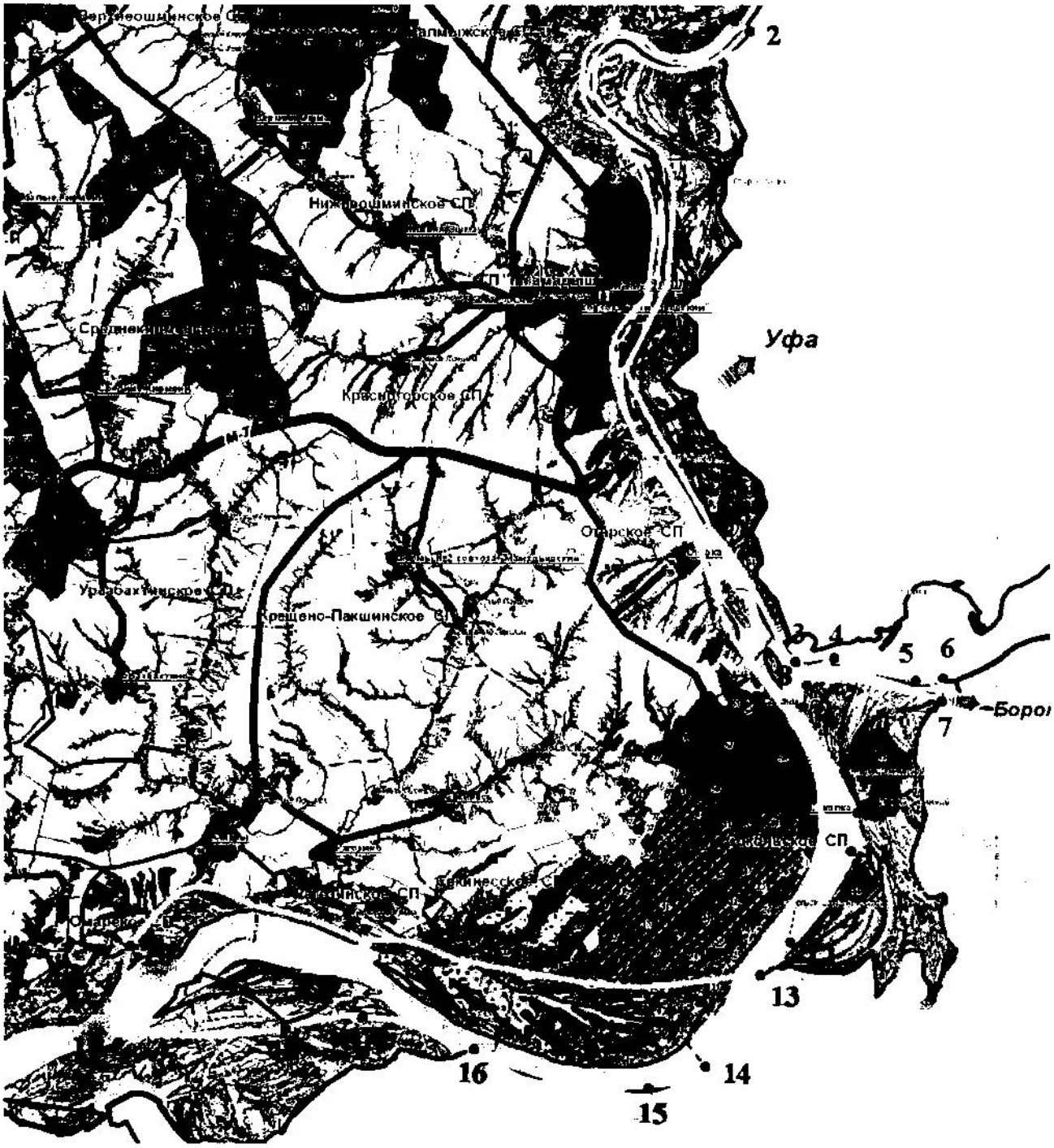

- граница рыболовного участка

Рыболовный участок № 8 (Елабужский)
Елабужский муниципальный район

- граница рыболовного участка

Рыболовный участок № 9 (Менделеевский)
Менделеевский муниципальный район

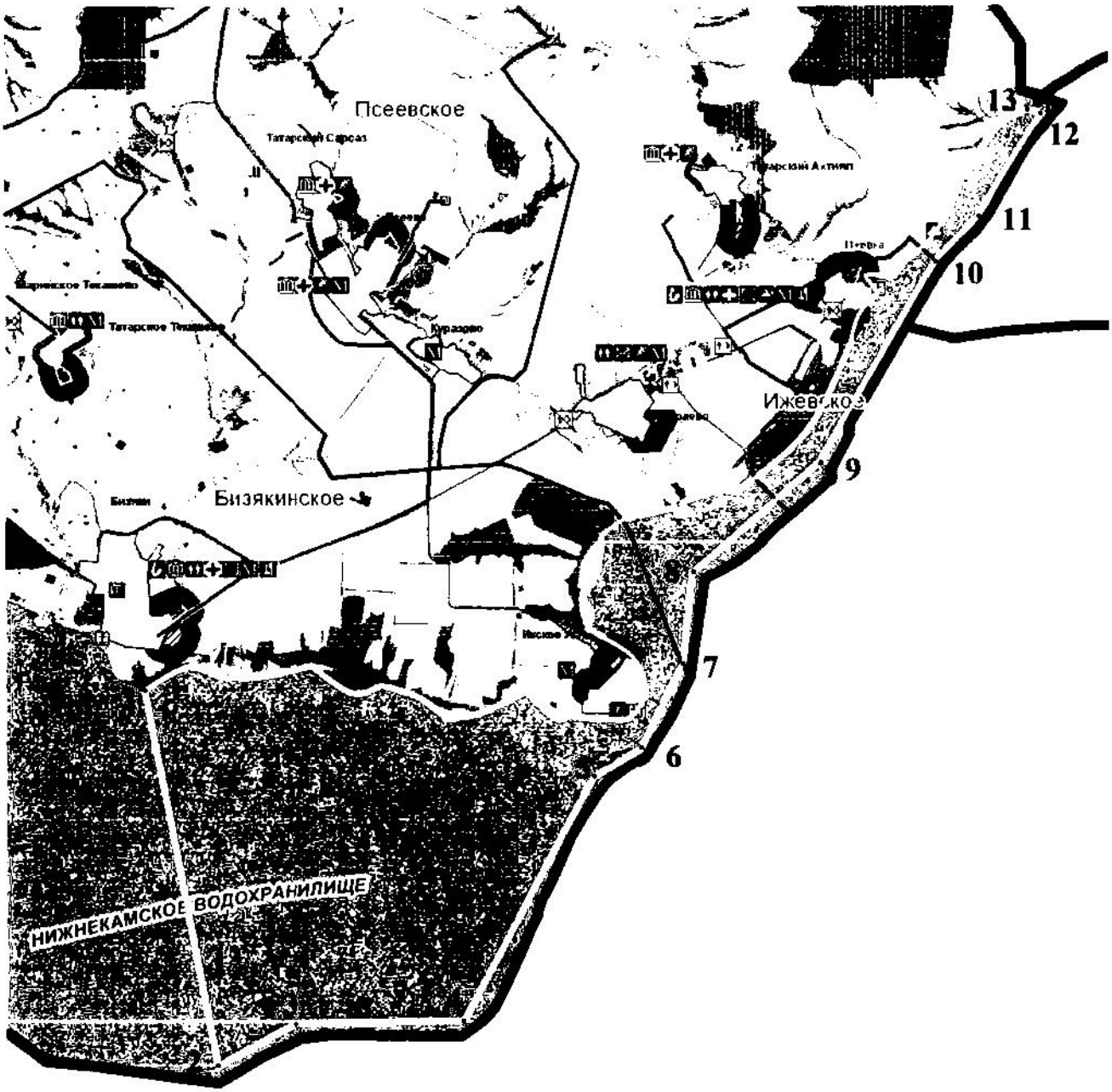

- граница рыболовного участка

Рыболовный участок № 10 (Челнинский)
Тукаевский муниципальный район

- граница рыболовного участка

Рыболовный участок № 11 (Агрызский)
Агрызский муниципальный район

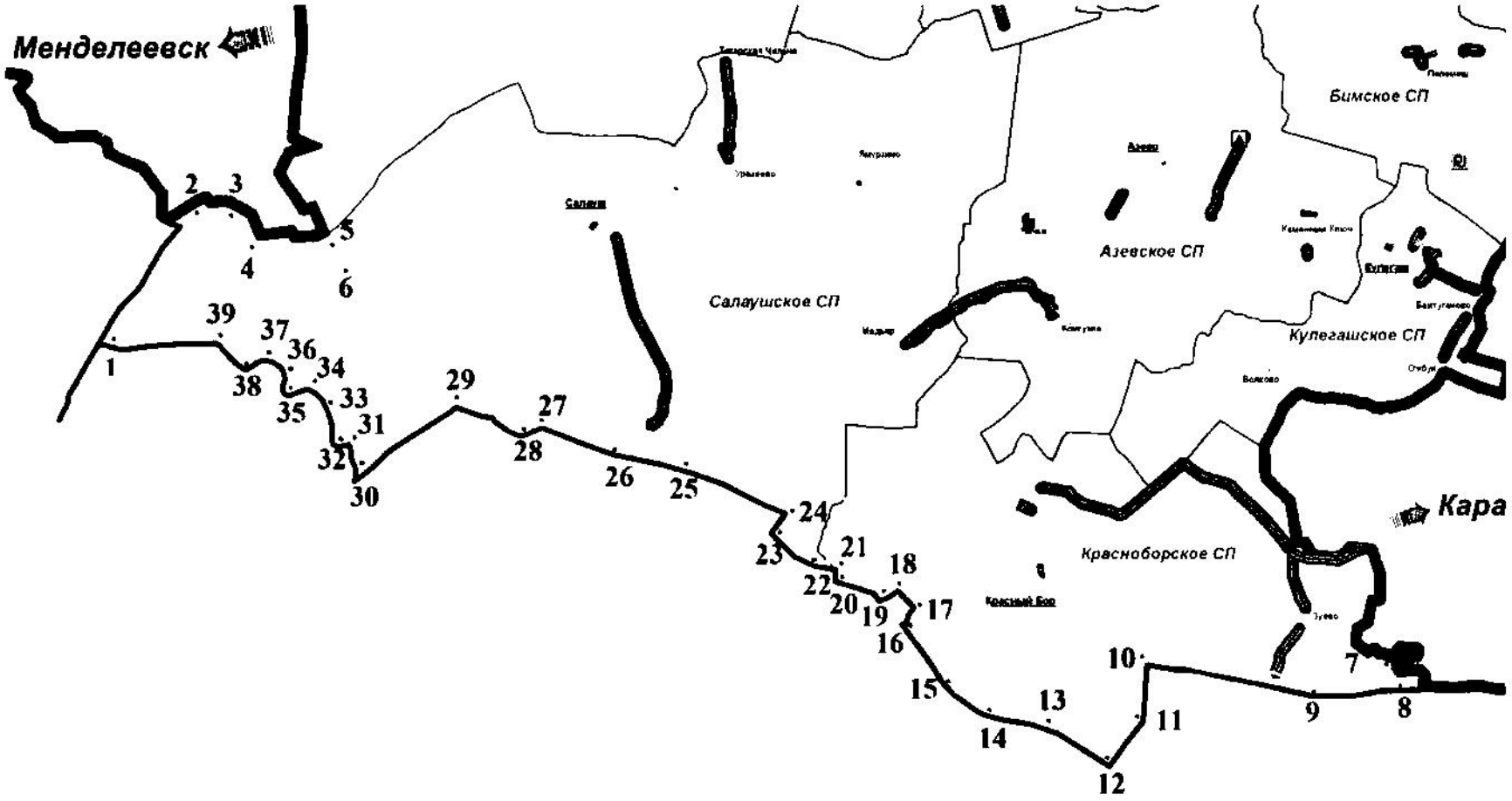

- граница рыболовного участка

Рыболовный участок № 12 (Мензелинский)
Мензелинский муниципальный район



- граница рыболовного участка

Рыболовный участок № 13 (Актанышский)
Актанышский муниципальный район

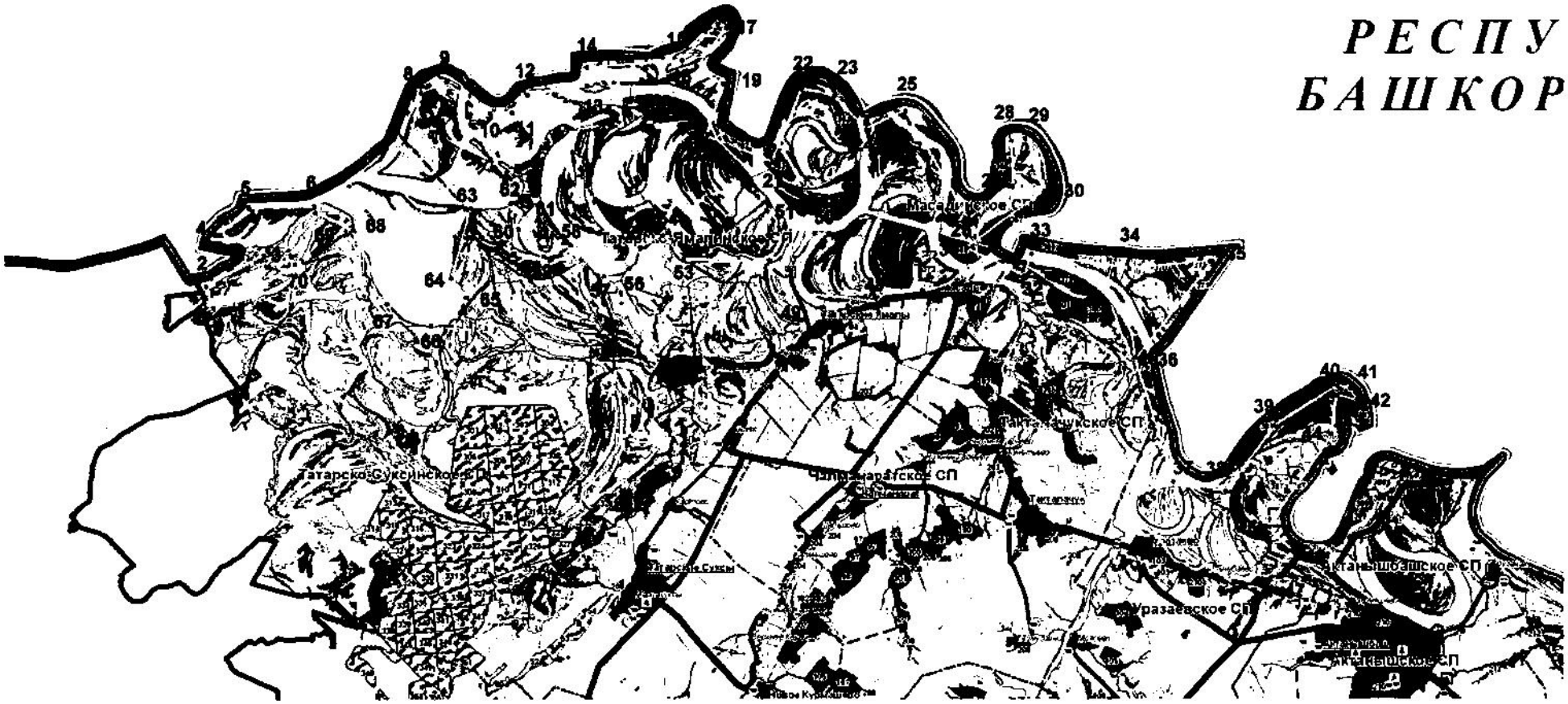

- граница рыболовного участка

г.Самара 3 декабря 2019 года

ЗАКЛЮЧЕНИЕ

Комиссии Средневолжского территориального управления Федерального агентства по рыболовству для рассмотрения проекта перечня рыболовных участков Республики Татарстан

Проект перечня рыболовных участков на рыбохозяйственных водоемах Республики Татарстан рассмотрен комиссией Средневолжского территориального управления Федерального агентства по рыболовству, утвержденной приказом Средневолжского территориального управления Федерального агентства по рыболовству от 02.04.2019г. № 198.

Установлено, что определение границ рыболовных участков «Тетюшский», «Спасский», «Камско-Устьинский», «Лаишевский», «Алексеевский», «Рыбно-Слободский», «Мамадышский», «Елабужский» - на Куйбышевском водохранилище, «Менделеевский», «Тукаевский», «Агрызский», «Мензелинский», «Актанышский» - на Нижнекамском водохранилище с целевым назначением — промышленное рыболовство, представленное письмом Государственного комитета Республики Татарстан по биологическим ресурсам от 29.11.2019г. № 4198-иех., признано соответствующим требованиям законодательства Российской Федерации.

Приложение: протокол комиссии Средневолжского территориального управления от 03.12.2019 г. - на 2 л.

Заместитель председателя комиссии _____ И.В.Выропаева

г. Самара 3 декабря 2019 г.

Протокол
заседания комиссии Средневолжского территориального управления Федерального агентства по рыболовству для рассмотрения проекта перечня рыболовных участков Республики Татарстан

Присутствовали:

Заместитель председателя комиссии

Выропаева Ирина Владимировна – начальник отдела организации рыболовства и товарного рыбоводства Средневолжского территориального управления Федерального агентства по рыболовству;

Члены комиссии

Бережнева Светлана Эдуардовна — консультант отдела правового обеспечения Средневолжского территориального управления Федерального агентства по рыболовству;

Моисеев Юрий Евгеньевич — заместитель начальника отдела организации рыболовства и товарного рыбоводства Средневолжского территориального управления Федерального агентства по рыболовству;

Самойлов Александр Васильевич — начальник отдела государственного контроля, надзора и рыбоохраны Средневолжского территориального управления Федерального агентства по рыболовству.

Повестка дня:

Рассмотрение и подготовка заключения о соответствии законодательству Российской Федерации проекта перечня рыболовных участков Республики Татарстан, представленного письмом Государственного комитета Республики Татарстан по биологическим ресурсам от 29.11.2019г. № 4198-исх.

Выступали:

Выропаева И.В. - ознакомила членов комиссии с положениями законодательства о рыболовстве, с приказами и распоряжениями Минсельхоза России, Росрыболовства о порядке определения границ рыболовных участков; доложила членам комиссии информацию о доработанных с учетом замечаний Росрыболовства материалах по формированию перечня рыболовных участков Республики Татарстан.

На рассмотрение комиссии Средневолжского территориального управления поступили откорректированные материалы по формированию проекта перечня рыболовных участков Республики Татарстан:

- информация о заключенных на основании ст. 64 Федерального закона от 20.12.2004 г. № 166-ФЗ «О рыболовстве и сохранении водных биологических ресурсов» договорах о предоставлении рыболовных участков для осуществления промышленного рыболовства (13 шт.), список рыболовных участков, карты-схемы рыболовных участков в количестве 13 шт., CD-диск с файлами; протокол заседания комиссии по определению границ рыболовных участков Республики Татарстан от 29.11.19 г.

В протоколе заседания комиссии по определению границ рыболовных участков Республики Татарстан от 29.11.19 г. указано, что членами комиссии принято решение о включении в перечень границ 13-ти рыболовных участков с целевым назначением промышленное рыболовство, границы по каждому рыболовному участку определены в соответствии с договорами о предоставлении рыбопромысловых участков. Включение в перечень данных рыболовных участков осуществляется на основании заключенных договоров пользования рыболовными участками.

В обсуждении представленных на рассмотрение комиссии материалов приняли участие Выропаева И.В., Бережнева С.Э., Моисеев Ю.Е.

Комиссией Средневолжского ТУ Росрыболовства отмечено, что процедура определения

границ рыболовных участков Республики Татарстан соответствует требованиям ст. 64 Федерального закона от 20.12.2004 г. № 166-ФЗ «О рыболовстве и сохранении водных биологических ресурсов» и постановления Правительства Российской Федерации от 14 июня 2018 г. № 681 «Об утверждении Правил определения границ рыболовных участков».

В проект перечня рыболовных участков внесены границы рыболовных участков, содержащиеся в договорах о предоставлении рыболовного участка для осуществления промышленного рыболовства, заключенных в соответствии со ст. 64 Федерального закона от 20.12.2004 г. № 166-ФЗ «О рыболовстве и сохранении водных биологических ресурсов», и соответствующие договорам о предоставлении рыбопромыслового участка и границам рыбопромысловых участков, утвержденных ранее Управлением по охране и использованию объектов животного мира Республики Татарстан приказом от 03.03.2015 г. № 28-од.

Информация по каждому рыболовному участку, включенному в проект перечня рыболовных участков Республики Татарстан, внесена в протокол заседания комиссии по определению границ рыболовных участков Республики Татарстан от 29.11.19 г.

Голосовали:

о соответствии действующему законодательству Российской Федерации проекта перечня рыболовных участков Республики Татарстан:

«за» - 4 голоса,

«против» - 0 голосов.

Постановили:

Признать проект перечня рыболовных участков Республики Татарстан, представленный письмом Государственного комитета Республики Татарстан по биологическим ресурсам от 29.11.2019г. № 4198-исх., с **включением** в перечень рыболовных участков Республики Татарстан рыболовных участков для осуществления промышленного рыболовства в акваториях Куйбышевского и Нижнекамского водохранилищ:

- «Тетюшский», «Спасский», «Камско-Устьинский», «Лаишевский», «Алексеевский», «Рыбно-Слободский», «Мамадышский», «Елабужский» - на Куйбышевском водохранилище, «Менделеевский», «Тукаевский», «Агрызский», «Мензелинский», «Актанышский» - на Нижнекамском водохранилище,

соответствующим действующему законодательству Российской Федерации.

Приложения:

1. список переоформленных договоров на 12 л.;
2. список рыболовных участков и карты-схемы рыболовных участков на 26 л.;
3. диск с файлами — 1 шт.
4. протокол заседания комиссии по определению границ рыболовных участков на 4 л.

Подписи членов комиссии:

_____ **Бережнева С.Г.** _____ **Выропаева И. В.**

_____ **Самойлов А.В.** _____ **Моисеев Ю.Е.**

МИНСЕЛЬХОЗ РОССИИ

ФЕДЕРАЛЬНОЕ АГЕНТСТВО ПО РЫБОЛОВСТВУ
(РОСРЫБОЛОВСТВО)

ЗАМЕСТИТЕЛЬ РУКОВОДИТЕЛЯ

Рождественский б-р, д. 12, Москва, 107996
Факс: (495) 628-19-04, 987-05-54 тел. (495) 628-23-20
E-mail harbour@fishcom.ru
http://fish.gov.ru

19.12.2019 № 10754-ХП/3405

На № _____ от _____

О проекте Перечня рыболовных участков
Письмо от 4 декабря 2019 г.
№ 4247-исх

Председателю Государственного комитета Республики Татарстан по биологическим ресурсам

Ф.С. Баткову

Ул. Карима Тинчурина, д. 29
г. Казань, 420021

Уважаемый Федор Сергеевич!

В соответствии с частью 5 статьи 18 Федерального закона от 20 декабря 2004 г. № 166-ФЗ «О рыболовстве и сохранении водных биологических ресурсов», пунктом 5.5.10. Положения о Федеральном агентстве по рыболовству, утвержденного постановлением Правительства Российской Федерации от 11 июня 2008 г. № 444, постановлением Правительства Российской Федерации от 14 июня 2018 г. № 681 «Об утверждении Правил определения границ рыболовных участков», приказом Минсельхоза России от 25 июля 2019 г. № 442 «Об утверждении Порядка заключения договоров пользования рыболовным участком в соответствии со статьями 61, 63-65 Федерального закона от 20 декабря 2004 г. № 166-ФЗ «О рыболовстве и сохранении водных биологических ресурсов», приказами Росрыболовства от 26 ноября 2018 г. № 689 «О согласовании перечней рыболовных участков» и от 11 апреля 2019 г. № 158 «О внесении изменений в приказ Росрыболовства от 26 ноября 2018 г. № 689» Федеральное агентство по рыболовству рассмотрело проект

Перечня рыболовных участков Республики Татарстан (далее - Перечень) и согласовывает его в представленной редакции.

Прошу направить копию утвержденного Перечня рыболовных участков Республики Татарстан в адреса Росрыболовства и Средневолжского территориального управления Росрыболовства.

Х.М. Лихов

Исп. Н И. Абрамов 9870661
Управление организации рыболовства

ГОСУДАРСТВЕННЫЙ КОМИТЕТ РЕСПУБЛИКИ ТАТАРСТАН ПО БИОЛОГИЧЕСКИМ РЕСУРСАМ

ТАТАРСТАН РЕСПУБЛИКАСЫНЫҢ БИОЛОГИК РЕСУРСЛАР БУЕНЧА ДӘУЛӘТ КОМИТЕТЫ

Приказ **Боерык**

23.12.2019 г. Казань ТЕРКӘЛДЕ № 413-од



Об утверждении перечня рыболовных участков на территории Республики Татарстан для осуществления промышленного рыболовства

Во исполнение статьи 18 Федерального закона от 20 декабря 2004 года №166-ФЗ «О рыболовстве и сохранении водных биологических ресурсов», на основании согласования Федерального агентства по рыболовству от 19 декабря 2019 года № 11754-ХЛ/У05,

п р и к а з ы в а ю:

1. Утвердить прилагаемый перечень рыболовных участков Республики Татарстан для осуществления промышленного рыболовства.
2. Отделу водных биологических ресурсов обеспечить направление настоящего приказа на регистрацию в Министерство юстиции Республики Татарстан, а также направить копии настоящего приказа в Федеральное агентство по рыболовству и Средневолжское территориальное управление Росрыболовства.
3. Контроль за исполнением настоящего Приказа возложить на заместителя Председателя Государственного комитета Республики Татарстан по биологическим ресурсам Шарафутдинова Р.Г.

Председатель Ф.С.Батков

ПЕРЕЧЕНЬ
РЫБОЛОВНЫХ УЧАСТКОВ РЕСПУБЛИКИ ТАТАРСТАН
В ЦЕЛЯХ ОСУЩЕСТВЛЕНИЯ ПРОМЫШЛЕННОГО РЫБОЛОВСТВА

№ участка	Наименование муниципального района	Наименование участка	Описание границ рыболовных участков	Обозначение точек в географической системе координат WGS-84 (градусы, минуты, секунды)	Площадь (га), длина (км)	Цель использования рыболовного участка, ограничения
1	2	3	4	5	6	8
КУЙБЫШЕВСКОЕ ВОДОХРАНИЛИЩЕ						
1	Тетюшский	Тетюшский	От точки 1 по прямой линии до точки 2, далее по прямым линиям: от точки 2 до точки 3, от точки 3 до точки 4, от точки 4 до точки 5, от точки 5 до точки 6, от точки 6 до точки 7, от точки 7 до точки 8, от точки 8 до точки 9, от точки 9 до точки 10, от точки 10 до точки 11, от точки 11 до точки 12, от точки 12 до точки 13, от точки 13 до точки 14, от точки 14 до точки 15, от точки 15 до точки 16, от точки 16 до точки 17, от точки 17 до точки 18, от точки 18 до точки 19, от точки 19 до точки 20, от точки 20 до точки 21 и далее от точки 21 по береговой линии до точки 1. Примечание: участки суши не входят в границы рыболовного участка.	1 – N54°37′51,32″ E48°28′07,04″ 2 – N54°37′42,55″ E48°52′22,72″ 3 – N54°48′00,83″ E48°52′12,83″ 4 – N54°47′59,41″ E48°55′40,47″ 5 – N54°49′16,33″ E48°55′38,00″ 6 – N54°51′08,08″ E48°54′11,48″ 7 – N54°52′44,82″ E48°53′56,65″ 8 – N54°54′40,86″ E48°52′05,70″ 9 – N54°56′03,25″ E48°51′11,31″ 10 – N54°56′37,33″ E48°51′11,31″ 11 – N54°56′45,85″ E48°53′34,69″ 12 – N54°57′36,95″ E48°54′14,24″ 13 – N54°57′42,63″ E48°53′19,85″ 14 – N54°58′05,33″ E48°54′04,35″ 15 – N54°58′22,36″ E48°53′49,52″ 16 – N54°58′02,50″ E48°53′05,02″ 17 – N54°59′41,79″ E48°51′40,98″ 18 – N55°00′04,14″ E48°52′14,23″ 19 – N55°01′06,85″ E48°53′05,02″ 20 – N55°02′47,08″ E48°58′00,42″ 21 – N55°02′58,41″ E48°57′49,29″	17 600 га	Промышленное рыболовство

2	Спасский	Спасский	От точки 1 по прямой линии до точки 2, далее по прямым линиям: от точки 2 до точки 3, от точки 3 до точки 4, от точки 4 до точки 5, от точки 5 до точки 6, от точки 6 до точки 7, от точки 7 до точки 8, от точки 8 до точки 9, от точки 9 до точки 10, от точки 10 до точки 11, от точки 11 до точки 12, от точки 12 до точки 13, от точки 13 до точки 14, от точки 14 до точки 15, от точки 15 до точки 16, от точки 16 до точки 17, от точки 17 до точки 18, от точки 18 до точки 19, от точки 19 до точки 20, от точки 20 до точки 21, от точки 21 до точки 22, от точки 22 до точки 23, от точки 23 до точки 24, от точки 24 до точки 25, от точки 25 до точки 26, от точки 26 до точки 27, от точки 27 до точки 28, от точки 28 до точки 29, от точки 29 до точки 30, от точки 30 до точки 31, от точки 31 до точки 32, от точки 32 до точки 33, от точки 33 до точки 34, далее от точки 34 по береговой линии до точки 35, далее от точки 35 по прямой линии до точки 36, далее от точки 36 по береговой линии до точки 37, далее от точки 37 по прямой линии до точки 38, далее по прямым линиям: от точки 38 до точки 39, от точки 39 до точки 40, от точки 40 до точки 41, от точки 41 до точки 42, от точки 42 до точки 43, от точки 43 до точки 44, от точки 44 до точки 45, далее от точки 45 по береговой линии до точки 46, далее от точки 46 по прямой линии до точки 47 и далее от точки 47 по прямой линии до точки 1. Примечание: участки суши не входят в границы рыболовного участка.	1 – N54°47′55,92″ E48°56′26,01″ 2 – N54°49′19,97″ E48°56′19,83″ 3 – N54°51′08,16″ E48°54′42,19″ 4 – N54°52′31,39″ E48°54′32,31″ 5 – N54°54′05,22″ E48°53′13,20″ 6 – N54°56′23,03″ E48°51′54,10″ 7 – N54°56′21,61″ E48°54′07,59″ 8 – N54°57′55,29″ E48°55′11,86″ 9 – N54°58′00,97″ E48°54′29,83″ 10 – N54°58′54,88″ E48°54′34,78″ 11 – N54°58′18,00″ E48°52′58,37″ 12 – N54°58′23,67″ E48°51′51,63″ 13 – N54°47′19,36″ E50°03′11,83″ 14 – N55°03′42,32″ E49°01′33,83″ 15 – N55°02′17,36″ E49°07′29,79″ 16 – N55°05′07,24″ E49°11′56,76″ 17 – N55°05′46,85″ E49°15′29,34″ 18 – N55°05′04,41″ E49°16′13,84″ 19 – N55°05′44,02″ E49°18′32,26″ 20 – N55°06′15,13″ E49°18′32,26″ 21 – N55°06′40,85″ E49°20′06,20″ 22 – N55°07′31,48″ E49°19′21,70″ 23 – N55°08′08,22″ E49°19′51,37″ 24 – N55°08′16,70″ E49°22′14,74″ 25 – N55°07′51,26″ E49°23′48,67″ 26 – N55°09′58,39″ E49°25′32,49″ 27 – N55°11′23,09″ E49°22′59,23″ 28 – N55°12′11,06″ E49°22′34,51″ 29 – N55°14′37,69″ E49°25′37,43″ 30 – N55°12′30,80″ E49°28′55,19″ 31 – N55°12′39,27″ E49°32′08,00″ 32 – N55°13′41,31″ E49°34′31,37″ 33 – N55°14′20,78″ E49°38′13,84″ 34 – N55°10′32,28″ E49°39′57,66″ 35 – N55°09′07,55″ E49°34′21,48″ 36 – N55°09′24,50″ E49°33′56,76″	23 400 га	Промышленное рыболовство

				37 – N55°06′15,00″ E49°27′49,00″ 38 – N55°06′18,32″ E49°26′38,32″ 39 – N55°08′16,70″ E49°26′07,10″ 40 – N55°01′57,53″ E49°16′38,56″ 41 – N55°03′05,51″ E49°13′01,03″ 42 – N55°01′57,53″ E49°07′44,62″ 43 – N55°02′45,68″ E49°04′31,38″ 44 – N55°02′03,19″ E49°02′38,10″ 45 – N54°59′49,97″ E49°00′34,50″ 46 – N54°47′55,15″ E49°00′19,40″ 47 – N54°47′49,80″ E49°00′20,01″		
3	Камско-Усть-инский	Камско-Усть-инский	От точки 1 по береговой линии до точки 2, далее от точки 2 по прямой линии до точки 3, далее от точки 3 по береговой линии до точки 4, далее от точки 4 по прямой линии до точки 5, далее по береговой линии от точки 5 до точки 6, далее по прямым линиям: от точки 6 до точки 7, от точки 7 до точки 8, от точки 8 до точки 9, от точки 9 до точки 10, от точки 10 до точки 11, от точки 11 до точки 12, от точки 12 до точки 13, от точки 13 до точки 14, от точки 14 до точки 15, от точки 15 до точки 16, от точки 16 до точки 17, от точки 17 до точки 18, от точки 18 до точки 19, от точки 19 до точки 20, от точки 20 до точки 21, от точки 21 до точки 22, от точки 22 до точки 23, от точки 23 до точки 24, от точки 24 до точки 25, от точки 25 до точки 26, от точки 26 до точки 27, от точки 27 до точки 1.	1 – N55°03′05,48″ E48°58′11,10″ 2 – N55°08′27,30″ E49°10′29,32″ 3 – N55°08′48,49″ E49°10′32,20″ 4 – N55°09′38,37″ E49°16′00,41″ 5 – N55°09′35,54″ E49°16′08,13″ 6 – N55°11′24,47″ E49°18′58,18″ 7 – N55°11′58,33″ E49°22′02,34″ 8 – N55°11′47,75″ E49°22′13,46″ 9 – N55°11′08,24″ E49°22′14,70″ 10 – N55°09′49,89″ E49°24′35,60″ 11 – N55°09′00,46″ E49°24′30,66″ 12 – N55°08′08,19″ E49°23′28,86″ 13 – N55°08′27,97″ E49°22′49,31″ 14 – N55°08′30,09″ E49°19′17,96″ 15 – N55°07′30,03″ E49°18′37,17″ 16 – N55°06′47,62″ E49°19′21,66″ 17 – N55°06′37,73″ E49°18′52,00″ 18 – N55°06′44,80″ E49°18′24,81″ 19 – N55°06′41,97″ E49°17′57,62″ 20 – N55°06′06,62″ E49°17′58,86″ 21 – N55°05′30,55″ E49°16′31,10″ 22 – N55°06′11,57″ E49°15′54,02″ 23 – N55°05′30,55″ E49°11′46,83″ 24 – N55°02′56,28″ E49°07′22,33″ 25 – N55°03′54,32″ E49°02′07,16″	15 000 га	Промышленное рыболовство

				26 – N55°03′56,45″ E49°01′17,73″ 27 – N55°02′54,86″ E48°58′30,87″		
4	Лаишевский	Лаишевский	От точки 1 по прямой линии до точки 2, далее по прямым линиям: от точки 2 до точки 3, от точки 3 до точки 4, от точки 4 до точки 5, от точки 5 до точки 6, далее от точки 6 по береговой линии до точки 7, далее от точки 7 по прямой линии до точки 8, далее от точки 8 по береговой линии до точки 9, далее по прямой линии от точки 9 до точки 10, далее по береговой линии от точки 10 до точки 11, далее по прямой линии от точки 11 до точки 12, далее по береговой линии от точки 12 до точки 13, далее по прямой линии от точки 13 до точки 14, далее по береговой линии от точки 14 до точки 15, далее по прямой линии от точки 15 до точки 16, далее по береговой линии от точки 16 до точки 17 и далее по прямым линиям: от точки 17 до точки 18, от точки 18 до точки 19, от точки 19 до точки 20, от точки 20 до точки 21, от точки 21 до точки 22, от точки 22 до точки 23, от точки 23 до точки 24, от точки 24 до точки 25, от точки 25 до точки 26, от точки 26 до точки 27, от точки 27 до точки 28, от точки 28 до точки 29, от точки 29 до точки 30, от точки 30 до точки 31, от точки 31 до точки 32, от точки 32 до точки 33, от точки 33 до точки 34, от точки 34 до точки 35, от точки 35 до точки 36, от точки 36 до точки 37, от точки 37 до точки 1. Примечание: участки суши не входят в границы рыловного участка.	1 – N55°15′00,11″ E49°25′48,91″ 2 – N55°16′47,15″ E49°27′35,21″ 3 – N55°19′19,13″ E49°29′33,86″ 4 – N55°21′32,68″ E49°25′06,89″ 5 – N55°22′34,49″ E49°21′46,67″ 6 – N55°22′40,11″ E49°18′26,44″ 7 – N55°24′29,00″ E49°20′52,00″ 8 – N55°24′44,00″ E49°21′34,00″ 9 – N55°25′01,89″ E49°22′18,80″ 10 – N55°25′28,54″ E49°23′08,24″ 11 – N55°25′22,00″ E49°39′17,00″ 12 – N55°25′29,00″ E49°39′46,00″ 13 – N55°25′40,00″ E49°41′03,00″ 14 – N55°25′43,01″ E49°41′13,05″ 15 – N55°22′59,11″ E49°47′48,12″ 16 – N55°22′59,10″ E49°47′52,44″ 17 – N55°21′32,68″ E49°54′39,26″ 18 – N55°20′23,81″ E49°51′33,87″ 19 – N55°21′05,98″ E49°48′40,83″ 20 – N55°20′18,19″ E49°48′03,75″ 21 – N55°20′37,87″ E49°46′49,60″ 22 – N55°21′01,76″ E49°47′24,20″ 23 – N55°21′32,68″ E49°44′46,00″ 24 – N55°20′28,03″ E49°43′14,54″ 25 – N55°19′50,07″ E49°42′59,71″ 26 – N55°19′41,63″ E49°42′30,04″ 27 – N55°19′02,25″ E49°42′32,52″ 28 – N55°18′58,03″ E49°42′02,85″ 29 – N55°19′31,79″ E49°41′15,89″ 30 – N55°19′05,07″ E49°38′25,32″ 31 – N55°17′42,05″ E49°38′45,10″ 32 – N55°17′06,86″ E49°38′10,49″ 33 – N55°15′45,19″ E49°39′04,87″ 34 – N55°12′49,02″ E49°29′31,39″	38 200 га	Промышленное рыболовство

				35 – N55°14′43,20″ E49°37′08,89″ 36 – N55°14′40,38″ E49°34′05,77″ 37 – N55°14′29,11″ E49°33′36,11″		
5	Алексеевский	Алексеевский	От точки 1 по прямой линии до точки 2, далее по прямым линиям: от точки 2 до точки 3, от точки 3 до точки 4, от точки 4 до точки 5, от точки 5 до точки 6, от точки 6 до точки 7, от точки 7 до точки 8, от точки 8 до точки 9, от точки 9 до точки 10, от точки 10 до точки 11, от точки 11 до точки 12, от точки 12 до точки 13, от точки 13 до точки 14, от точки 14 до точки 15, от точки 15 до точки 16, от точки 16 до точки 17, от точки 17 до точки 18, от точки 18 до точки 19, от точки 19 до точки 20, от точки 20 до точки 21, от точки 21 до точки 22, от точки 22 до точки 23, от точки 23 до точки 24, от точки 24 до точки 25, от точки 25 до точки 26, от точки 26 до точки 27, от точки 27 до точки 28, от точки 28 до точки 29, от точки 29 до точки 30, от точки 30 до точки 31, от точки 31 до точки 32, от точки 32 до точки 33, от точки 33 до точки 34, от точки 34 до точки 35, от точки 35 до точки 36, от точки 36 до точки 37, от точки 37 до точки 38 и далее от точки 38 по береговой линии до точки 39, далее по прямым линиям: от точки 39 до точки 40, от точки 40 до точки 41, от точки 41 до точки 42 и далее по береговой линии до точки 1. Примечание: участки суши, а также 500-метровая зона, расположенная по обе стороны моста через Куйбышевское водохранилище не входят в границы рыболовного участка.	1 – N55°10′43,59″ E49°40′46,92″ 2 – N55°14′40,53″ E49°39′00,62″ 3 – N55°15′31,25″ E49°39′47,59″ 4 – N55°17′01,38″ E49°38′45,79″ 5 – N55°17′49,24″ E49°39′17,93″ 6 – N55°18′45,52″ E49°39′10,51″ 7 – N55°19′03,81″ E49°41′16,58″ 8 – N55°18′38,48″ E49°41′56,13″ 9 – N55°18′38,48″ E49°43′07,82″ 10 – N55°19′22,09 ″E49°43′00,40″ 11 – N55°19′30,53″ E49°43′32,53″ 12 – N55°20′21,15″ E49°43′42,42″ 13 – N55°21′08,94″ E49°45′11,41″ 14 – N55°20′56,29″ E49°46′37,93″ 15 – N55°20′36,61″ E49°46′20,36″ 16 – N55°20′00,06″ E49°48′16,81″ 17 – N55°20′45,04″ E49°48′48,94″ 18 – N55°20′04,28″ E49°51′44,45″ 19 – N55°22′02,33″ E49°57′20,63″ 20 – N55°21′24,40″ E50°00′53,21″ 21 – N55°22′09,35″ E50°03′26,47″ 22 – N55°23′29,40″ E50°01′10,52″ 23 – N55°24′19,94″ E50°04′03,55″ 24 – N55°23′28,00″ E50°05′17,71″ 25 – N55°23′53,27″ E50°06′19,51″ 26 – N55°23′30,81″ E50°06′44,23″ 27 – N55°23′12,55″ E50°06′51,64″ 28 – N55°22′55,70″ E50°07′48,50″ 29 – N55°24′14,32″ E50°09′34,79″ 30 – N55°24′19,94″ E50°11′23,56″ 31 – N55°25′04,84″ E50°12′15,47″ 32 – N55°24′10,11″ E50°12′12,99″ 33 – N55°23′18,17″ E50°13′39,51″	31 200 га	Промышленное рыболовство

				34 – N55°23′13,96″ E50°15′03,56″ 35 – N55°24′08,71″ E50°17′31,87″ 36 – N55°22′55,70″ E50°18′36,14″ 37 – N55°22′27,62″ E50°19′35,47″ 38 – N55°21′59,52″ E50°19′55,24″ 39 – N55°18′00,00″ E49°59′42,04″ 40 – N55°18′16,52″ E49°58′34,00″ 41 – N55°20′32,02″ E49°58′00,12″ 42 – N55°19′06,52″ E49°56′21,24″		
6	Рыбно-Слободский	Рыбно-Слободский	От точки 1 по береговой линии до точки 2, далее от точки 2 по прямой линии до точки 3, далее от точки 3 по береговой линии до точки 4, далее от точки 4 по прямой линии до точки 5, далее от точки 5 по береговой линии до точки 6, далее от точки 6 по прямой линии до точки 7, далее от точки 7 по береговой линии до точки 8, далее от точки 8 по прямой линии до точки 9, далее от точки 9 по береговой линии до точки 10 и далее по прямым линиям: от точки 10 до точки 11, далее от точки 11 до точки 12, от точки 12 до точки 13, от точки 13 до точки 14, от точки 14 до точки 15, от точки 15 до точки 16, от точки 16 до точки 17, от точки 17 до точки 18, от точки 18 до точки 19, от точки 19 до точки 20, от точки 20 до точки 21, от точки 21 до точки 22, от точки 22 до точки 23, от точки 23 до точки 24, от точки 24 до точки 25, от точки 25 до точки 26, от точки 26 до точки 27, от точки 27 до точки 28, от точки 28 до точки 29, от точки 29 до точки 30, от точки 30 до точки 31, от точки 31 до точки 32, от точки 32 до точки 33, от точки 33 до точки 34, от точки 34 до точки 35, от точки 35 до точки 36, от точки 36 до точки 37, от точки 37 до точки 38, от точки 38 до точки	1 – N55°23′38,72″ E50°00′19,94″ 2 – N55°27′25,32″ E50°02′15,87″ 3 – N55°27′27,40″ E50°02′22,15″ 4 – N55°27′34,29″ E50°05′06,46″ 5 – N55°27′31,49″ E50°05′43,54″ 6 – N55°27′55,78″ E50°27′37,52″ 7 – N55°27′59,89″ E50°28′14,59″ 8 – N55°26′58,98″ E50°38′42,06″ 9 – N55°26′38,86″ E50°41′58,06″ 10 – N55°29′54,46″ E50°50′28,27″ 11 – N55°29′46,06″ E50°50′13,44″ 12 – N55°29′27,86″ E50°49′14,11″ 13 – N55°29′05,45″ E50°48′24,68″ 14 – N55°28′05,21″ E50°46′58,16″ 15 – N55°27′34,38″ E50°45′24,23″ 16 – N55°27′02,14″ E50°44′05,12″ 17 – N55°25′53,43″ E50°42′16,36″ 18 – N55°25′32,39″ E50°41′36,81″ 19 – N55°24′01,18″ E50°38′14,11″ 20 – N55°23′09,24″ E50°33′52,09″ 21 – N55°22′58,00″ E50°35′45,80″ 22 – N55°23′34,51″ E50°32′55,23″ 23 – N55°23′44,34″ E50°32′03,32″ 24 – N55°25′12,75″ E50°32′05,79″ 25 – N55°25′43,61″ E50°30′26,92″ 26 – N55°25′53,43″ E50°28′43,10″ 27 – N55°25′32,39″ E50°28′08,49″	24 000 га	Промышленное рыболовство

			39, от точки 39 до точки 40, от точки 40 до точки 41, от точки 41 до точки 42, от точки 42 до точки 43, от точки 43 до точки 44, от точки 44 до точки 45, от точки 45 до точки 46, от точки 46 до точки 47, от точки 47 до точки 48, от точки 48 до точки 49, от точки 49 до точки 50 и далее от точки 50 по прямой линии до точки 1. Примечание: участки суши не входят в границы рыболовного участка.	28 – N55°24′55,91″ E50°27′31,41″ 29 – N55°24′02,58″ E50°27′33,38″ 30 – N55°23′49,95″ E50°26′29,61″ 31 – N55°24′40,48″ E50°23′41,52″ 32 – N55°25′00,12″ E50°19′29,39″ 33 – N55°24′33,46″ E50°17′50,51″ 34 – N55°23′27,49″ E50°14′50,06″ 35 – N55°23′30,30″ E50°13′48,26″ 36 – N55°23′56,97″ E50°13′03,77″ 37 – N55°24′33,46″ E50°12′31,63″ 38 – N55°25′16,96″ E50°12′04,44″ 39 – N55°25′22,57″ E50°12′11,86″ 40 – N55°24′40,48″ E50°11′12,53″ 41 – N55°37′53,91″ E51°07′04,46″ 42 – N55°23′16,26″ E50°07′37,47″ 43 – N55°23′20,47″ E50°07′10,28″ 44 – N55°23′28,89″ E50°07′20,17″ 45 – N55°23′40,00″ E50°06′46,00″ 46 – N55°24′20,83″ E50°06′38,15″ 47 – N55°38′06,47″ E50°18′49,84″ 48 – N55°24′46,09″ E50°04′22,19″ 49 – N55°24′22,23″ E50°02′01,29″ 50 – N55°23′31,70″ E50°00′37,24″		
7	Мамадышский	Мамадышский	От точки 1 по прямой линии до точки 2, далее от точки 2 по береговой линии до точки 3, далее по прямым линиям: от точки 3 до точки 4, от точки 4 до точки 5, от точки 5 до точки 6, от точки 6 до точки 7, от точки 7 до точки 8, от точки 8 до точки 9, от точки 9 до точки 10, далее от точки 10 до точки 11, от точки 11 до точки 12, от точки 12 до точки 13, от точки 13 до точки 14, от точки 14 до точки 15, от точки 15 до точки 16, от точки 16 до точки 17, от точки 17 до точки 18, далее от точки 18 до точки 19, далее от точки	1 – N55°47′33,97″ E51°28′15,31″ 2 – N55°47′59,67″ E51°17′50,34″ 3 – N55°35′34,17″ E51°30′19,51″ 4 – N55°35′39,76″ E51°31′05,24″ 5 – N55°35′18,11″ E51°33′39,73″ 6 – N55°35′16,71″ E51°34′40,29″ 7 – N55°35′04,83″ E51°34′40,29″ 8 – N55°35′20,90″ E51°30′50,40″ 9 – N55°34′58,55″ E51°30′14,56″ 10 – N55°32′25,47″ E51°32′18,16″ 11 – N55°32′07,99″ E51°32′02,09″ 12 – N55°29′59,59″ E51°29′00,40″ 13 – N55°29′20,73″ E51°28′07,26″	9 100 га По реке Вятка – 40,2 км	Промышленное рыболовство

			19 по прямой линии до точки 20 и далее от точки 20 по береговой линии до точки 1. Примечание: участки суши, а также 500-метровая зона, расположенная по обе стороны моста через р.Вятка не входят в границы рыболовного участка.	14 – N55°28′33,10″ E51°27′17,20″ 15 – N55°28′01,90″ E51°21′46,36″ 16 – N55°29′50,00″ E51°15′23,00″ 17 – N55°28′53,74″ E51°08′53,88″ 18 – N55°29′52,56″ E51°08′09,39″ 19 – N55°29′13,00″ E51°23′56,18″ 20 – N55°29′44,72″ E51°27′44,94″		
8	Елабужский	Елабужский	От точки 1 по прямой линии до точки 2, далее по прямым линиям: от точки 2 до точки 3, от точки 3 до точки 4, от точки 4 до точки 5, от точки 5 по береговой линии до точки 6, далее по прямым линиям: от точки 6 до точки 7, от точки 7 до точки 8, далее по береговой линии от точки 8 до точки 9, далее от точки 9 прямой линии до точки 10, далее от точки 10 по береговой линии огибая о.Свиногорский с северной, восточной и южной стороны до точки 11 и далее от точки 11 по прямой линии до точки 1. Примечание: участки суши не входят в границы рыболовного участка.	1 – N55°35′33,58″ E51°32′31,74″ 2 – N55°35′21,36″ E51°33′51,46″ 3 – N55°35′21,36″ E51°35′14,26″ 4 – N55°35′47,55″ E51°36′45,73″ 5 – N55°36′12,69″ E52°37′19,71″ 6 – N55°37′52,50″ E52°41′19,49″ 7 – N55°38′07,84″ E51°41′21,96″ 8 – N55°38′13,77″ E51°40′55,39″ 9 – N55°36′31,44″ E51°33′45,79″ 10 – N55°36′32,83″ E51°33′58,15″ 11 – N55°35′40,81″ E51°32′53,26″	980 га	Промышленное рыболовство
НИЖНЕКАМСКОЕ ВОДОХРАНИЛИЩЕ						
9	Менделеевский	Менделеевский	От точки 1 по прямой линии до точки 2, далее по прямым линиям: от точки 2 до точки 3, от точки 3 до точки 4, от точки 4 до точки 5, от точки 5 до точки 6, от точки 6 до точки 7, от точки 7 до точки 8, от точки 8 до точки 9, от точки 9 до точки 10, от точки 10 до точки 11, от точки 11 до точки 12, от точки 12 до точки 13 и далее от точки 13 по береговой линии до точки 1.	1 – N55°54′46,69″ E52°27′26,38″ 2 – N55°51′33,98″ E52°28′17,06″ 3 – N55°51′54,10″ E52°29′32,45″ 4 – N55°51′56,18″ E52°31′52,11″ 5 – N55°53′58,19″ E52°33′52,00″ 6 – N55°54′09,97″ E52°34′35,26″ 7 – N55°54′41,84″ E52°35′13,58″ 8 – N55°55′38,63″ E52°35′28,41″ 9 – N55°56′28,48″ E52°37′27,06″ 10 – N55°58′15,03″ E52°39′15,82″ 11 – N55°58′36,47″ E52°39′55,37″ 12 – N55°59′20,72″ E52°40′42,34″ 13 – N55°59′28,33″ E52°40′41,11″	4 810 га	Промышленное рыболовство

10	Тукаевский	Челнинский	От точки 1 по прямой линии до точки 2, далее по прямым линиям: от точки 2 до точки 3, от точки 3 до точки 4, далее по береговой линии от точки 4 до точки 5, далее по прямым линиям: от точки 5 до точки 6, от точки 6 до точки 7, от точки 7 до точки 8, от точки 8 до точки 9, от точки 9 до точки 10, от точки 10 до точки 11, от точки 11 до точки 12, от точки 12 до точки 13, от точки 13 до точки 14, от точки 14 до точки 15, от точки 15 до точки 16, от точки 16 до точки 17, от точки 17 до точки 18, от точки 18 до точки 19, от точки 19 до точки 20, от точки 20 до точки 21, от точки 21 до точки 22, от точки 22 до точки 23, от точки 23 до точки 24, от точки 24 до точки 25, от точки 25 до точки 26, от точки 26 до точки 27, от точки 27 до точки 28, от точки 28 до точки 1. Примечание: участки суши не входят в границы рыболовного участка.	1 – N55°51′44,40″ E52°32′08,44″ 2 – N55°50′30,86″ E52°34′57,76″ 3 – N55°49′45,76″ E52°36′18,10″ 4 – N55°49′40,19″ E52°40′17,88″ 5 – N55°49′22,14″ E52°54′49,23″ 6 – N55°49′49,91″ E52°55′44,86″ 7 – N55°51′20,21″ E52°55′47,32″ 8 – N55°51′36,77″ E52°55′11,48″ 9 – N55°54′48,08″ E52°57′23,73″ 10 – N55°56′01,49″ E52°51′24,06″ 11 – N55°55′53,18″ E52°50′51,93″ 12 – N55°56′25,03″ E52°49′01,92″ 13 – N55°55′15,09″ E52°45′52,82″ 14 – N55°55′51,10″ E52°45′40,46″ 15 – N55°55′50,41″ E52°45′20,69″ 16 – N55°56′12,57″ E52°45′16,98″ 17 – N55°56′49,94″ E52°44′37,43″ 18 – N55°56′38,87″ E52°43′56,64″ 19 – N55°57′10,01″ E52°43′47,49″ 20 – N55°57′15,55″ E52°43′26,98″ 21 – N55°57′03,78″ E52°42′53,61″ 22 – N55°57′35,61″ E52°41′57,99″ 23 – N55°57′28,00″ E52°39′22,26″ 24 – N55°57′34,92″ E52°38′47,65″ 25 – N55°56′22,26″ E52°37′42,15″ 26 – N55°55′31,72″ E52°35′49,67″ 27 – N55°54′25,91″ E52°35′23,72″ 28 – N55°53′55,43″ E52°34′23,16″	24 100 га	Промышленное рыболовство
11	Агрызский	Агрызский	От точки 1 по прямой линии до точки 2, далее по прямым линиям: от точки 2 до точки 3, от точки 3 до точки 4, от точки 4 до точки 5, от точки 5 до точки 6, далее по береговой линии от точки 6 до точки 7, далее по прямым линиям: от точки 7 до точки 8, от точки 8 до точки 9, от точки 9 до точки 10, от точки 10 до точки 11, от точки 11 до точки 12, от	1 – N55°57′48,92″ E52°39′14,97″ 2 – N55°59′41,46″ E52°42′18,53″ 3 – N55°59′34,55″ E52°42′45,10″ 4 – N55°59′00,85″ E52°43′24,63″ 5 – N55°59′11,91″ E52°45′25,76″ 6 – N55°58′48,41″ E52°45′48,00″ 7 – N55°51′58,44″ E53°15′03,07″ 8 – N55°51′41,79″ E53°15′12,96″	9 200 га	Промышленное рыболовство

			точки 12 до точки 13, от точки 13 до точки 14, от точки 14 до точки 15, от точки 15 до точки 16, от точки 16 до точки 17, от точки 17 до точки 18, от точки 18 до точки 19, от точки 19 до точки 20, от точки 20 до точки 21, от точки 21 до точки 22, от точки 22 до точки 23, от точки 23 до точки 24, от точки 24 до точки 25, от точки 25 до точки 26, от точки 26 до точки 27, от точки 27 до точки 28, от точки 28 до точки 29, от точки 29 до точки 30, от точки 30 до точки 31, от точки 31 до точки 32, от точки 32 до точки 33, от точки 33 до точки 34, от точки 34 до точки 35, от точки 35 до точки 36, от точки 36 до точки 37, от точки 37 до точки 38, от точки 38 до точки 39, от точки 39 до точки 1. Примечание: участки суши не входят в границы рыболовного участка.	9 – N55°51′39,02″ E53°13′09,36″ 10 – N55°52′12,31″ E53°08′22,62″ 11 – N55°51′16,82″ E53°08′05,31″ 12 – N55°50′43,52″ E53°07′18,35″ 13 – N55°51′18,21″ E53°05′32,05″ 14 – N55°51′30,69″ E53°03′55,65″ 15 – N55°51′33,47″ E53°03′55,65″ 16 – N55°52′46,98″ E53°01′54,53″ 17 – N55°53′07,77″ E53°02′11,83″ 18 – N55°53′32,73″ E53°01′24,86″ 19 – N55°53′20,00″ E53°01′05,00″ 20 – N55°53′36,88″ E52°59′50,93″ 21 – N55°53′54,90″ E52°59′50,93″ 22 – N55°53′59,06″ E52°59′21,27″ 23 – N55°54′22,62″ E52°58′14,52″ 24 – N55°54′47,56″ E52°58′36,77″ 25 – N55°55′36,04″ E52°55′09,13″ 26 – N55°55′48,50″ E52°53′59,92″ 27 – N55°56′18,96″ E52°51′36,54″ 28 – N55°56′10,66″ E52°50′47,11″ 29 – N55°56′39,73″ E52°48′53,40″ 30 – N55°55′37,42″ E52°46′12,72″ 31 – N55°56′07,89″ E52°46′07,78″ 32 – N55°56′06,50″ E52°45′33,17″ 33 – N55°56′45,27″ E52°45′20,87″ 34 – N55°57′00,49″ E52°44′51,15″ 35 – N55°56′56,34″ E52°44′11,60″ 36 – N55°57′15,71″ E52°44′14,07″ 37 – N55°57′29,55″ E52°43′24,63″ 38 – N55°57′21,25″ E52°42′54,97″ 39 – N55°57′51,69″ E52°42′10,47″		
12	Мензелинский	Мензелинский	От точки 1 по прямой линии до точки 2, далее по прямым линиям: от точки 2 до точки 3, от точки 3 до точки 4, от точки 4 до точки 5, от точки 5 до точки 6, от точки 6 до точки 7, от точки 7 до точки 8, от точки 8 до точки	1 – N55°51′21,92″ E53°23′44,70″ 2 – N55°51′08,05″ E53°21′04,03″ 3 – N55°51′24,70″ E53°16′02,45″ 4 – N55°51′20,53″ E53°13′36,61″ 5 – N55°51′56,60″ E53°08′49,87″	35 400 га	Промышленное рыболовство

			9, от точки 9 до точки 10, от точки 10 до точки 11, от точки 11 до точки 12, от точки 12 до точки 13, от точки 13 до точки 14, от точки 14 до точки 15, от точки 15 до точки 16, от точки 16 до точки 17, от точки 17 до точки 18, от точки 18 до точки 19, от точки 19 до точки 20, от точки 20 до точки 21, далее по береговой линии от точки 21 до точки 22, далее от точки 22 по прямой линии до точки 23, далее по береговой линии от точки 23 до точки 24, далее по прямым линиям: от точки 24 до точки 25, от точки 25 до точки 26, от точки 26 до точки 27, от точки 27 до точки 28, от точки 28 до точки 29, от точки 29 до точки 30, от точки 30 до точки 31, от точки 31 до точки 32, от точки 32 до точки 33, от точки 33 до точки 34, от точки 34 до точки 1. Примечание: участки суши не входят в границы рыболовного участка.	6 – N55°51′09,43″ E53°08′35,04″ 7 – N55°50′18,08″ E53°07′25,82″ 8 – N55°50′59,72″ E53°05′37,06″ 9 – N55°51′19,15″ E53°03′16,16″ 10 – N55°52′49,30″ E53°01′12,56″ 11 – N55°53′07,33″ E53°01,37,28″ 12 – N55°53′15,54″ E53°01′19,98″ 13 – N55°53′04,55″ E53°00′55,26″ 14 – N55°53′30,89″ E52°59′11,44″ 15 – N55°54′22,17″ E52°57′39,98″ 16 – N55°54′40,18″ E52°57′54,81″ 17 – N55°54′41,57″ E52°57′42,45″ 18 – N55°51′42,73″ E52°56′01,10″ 19 – N55°51′34,41″ E52°56′15,93″ 20– N55°49′50,32″ E52°56′13,46″ 21 – N55°49′05,89″ E52°54′54,36″ 22 – N55°44′25,07″ E53°09′29,42″ 23 – N55°43′58,63″ E53°11′15,71″ 24 – N55°42′00,28″ E53°21′23,81″ 25 – N55°43′29,37″ E53°23′42,98″ 26 – N55°44′09,04″ E53°22′22,64″ 27 – N55°44′49,39″ E53°22′06,57″ 28 – N55°46′10,76″ E53°19′44,44″ 29 – N55°47′06,37″ E53°19′17,25″ 30 – N55°49′11,44″ E53°22′03,36″ 31 – N55°49′41,99″ E53°22′05,83″ 32 – N55°50′08,37″ E53°23′12,57″ 33 – N55°50′48,62″ E53°23′12,57″ 34 – N55°50′52,78″ E53°24′06,95″		
13	Актанышский	Актанышский	От точки 1 по прямой линии до точки 2, далее по прямым линиям: от точки 2 до точки 3, от точки 3 до точки 4, от точки 4 до точки 5, от точки 5 до точки 6, от точки 6 до точки 7, от точки 7 до точки 8, от точки 8 до точки 9, от точки 9 до точки 10, от точки 10 до точки 11, от точки 11 до точки 12, от точки	1 – N55°50′31,96″ E53°25′20.94″ 2 – N55°50′55,55″ E53°24′59,93″ 3 – N55°51′23,30″ E53°26′23,98″ 4 – N55°51′35,09″ E53°25′07,35″ 5 – N55°52′22,95″ E53°26′30,16″ 6 – N55°52′20,17″ E53°28′37,46″ 7 – N55°53′19,79″ E53°31′25,55″	19 400 га	Промышленное рыболовство

			12 до точки 13, от точки 13 до точки 14, от точки 14 до точки 15, от точки 15 до точки 16, от точки 16 до точки 17, от точки 17 до точки 18, от точки 18 до точки 19, от точки 19 до точки 20, от точки 20 до точки 21, от точки 21 до точки 22, от точки 22 до точки 23, от точки 23 до точки 24, от точки 24 до точки 25, от точки 25 до точки 26, от точки 26 до точки 27, от точки 27 до точки 28, от точки 28 до точки 29, от точки 29 до точки 30, от точки 30 до точки 31, от точки 31 до точки 32, от точки 32 до точки 33, от точки 33 до точки 34, от точки 34 до точки 35, от точки 35 до точки 36, от точки 36 до точки 37, от точки 37 до точки 38, от точки 38 до точки 39, от точки 39 до точки 40, от точки 40 до точки 41, от точки 41 до точки 42, от точки 42 до точки 43, от точки 43 до точки 44, от точки 44 до точки 45, от точки 45 до точки 46, от точки 46 до точки 47, далее по береговой линии от точки 47 до точки 48 и далее по прямым линиям: от точки 48 до точки 49, от точки 49 до точки 50, от точки 50 до точки 51, от точки 51 до точки 52, от точки 52 до точки 53, от точки 53 до точки 54, от точки 54 до точки 55, от точки 55 до точки 56, от точки 56 до точки 57, от точки 57 до точки 58, от точки 58 до точки 59, от точки 59 до точки 60, от точки 60 до точки 61, от точки 61 до точки 62, от точки 62 до точки 63, от точки 63 до точки 64, от точки 64 до точки 65, от точки 65 до точки 66, от точки 66 до точки 67, от точки 67 до точки 68, от точки 68 до точки 69, от точки 69 до точки 70, от точки 70 до точки 1.	8 – N55°54′33,94″ E53°32′48,36″ 9 – N55°54′24,24″ E53°33′45,22″ 10 – N55°53′30,19″ E53°33′34,09″ 11 – N55°53′23,93″ E53°34′49,49″ 12 – N55°54′13,85″ E53°35′46,34″ 13 – N55°54′22,16″ E53°37′36,34″ 14 – N55°54′45,72″ E53°37′46,23″ 15 – N55°54′48,89″ E53°40′34,78″ 16 – N55°55′30,04″ E53°42′20,61″ 17 – N55°55′12,73″ E53°42′52,75″ 18 – N55°54′34,63″ E53°42′00,84″ 19 – N55°54′19,39″ E53°42′42,86″ 20 – N55°53′23,95″ E53°42′18,14″ 21 – N55°52′59,69″ E53°43′44,66″ 22 – N55°54′18,70″ E53°45′01,29″ 23 – N55°54′02,76″ E53°46′21,63″ 24 – N55°53′32,27″ E53°47′06,12″ 25 – N55°53′41,28″ E53°48′48,70″ 26 – N55°51′51,74″ E53°50′28,82″ 27 – N55°52′00,06″ E53°51′26,91″ 28 – N55°53′05,93″ E53°51′45,45″ 29 – N55°53′03,16″ E53°52′39,83″ 30 – N55°51′50,35″ E53°53′28,03″ 31 – N55°51′13,59″ E53°50′33,76″ 32 – N55°50′36,12″ E53°52′03,99″ 33 – N55°50′59,71″ E53°52′25,00″ 34 – N55°50′31,96″ E53°57′01,85″ 35 – N55°50′36,12″ E53°58′59,27″ 36 – N55°48′47,82″ E53°56′14,89″ 37 – N55°46′30,25″ E53°57′17,92″ 38 – N55°46′28,16″ E53°58′44,44″ 39 – N55°47′19,60″ E53°59′45,00″ 40 – N55°48′15,18″ E54°02′23,20″ 41 – N55°47′51,56″ E54°03′22,53″ 42 – N55°47′25,85″ E54°03′27,47″ 43 – N55°47′43,22″ E54°02′40,51″		

			Примечание: участки суши не входят в границы рыболовного участка.	44 – N55°47′00,83″ E54°02′34,33″ 45 – N55°45′54,10″ E54°00′25,79″ 46 – N55°45′15,15″ E54°00′57,92″ 47 – N55°44′38,98″ E53°59′41,29″ 48 – N55°50′08,90″ E53°48′10,06″ 49 – N55°50′34,58″ E53°44′28,82″ 50 – N55°51′25,23″ E53°45′17,02″ 51 – N55°51′30,78″ E53°44′31,29″ 52 – N55°50′52,62″ E53°43′48,03″ 53 – N55°50′57,48″ E53°40′45,45″ 54 – N55°51′16,21″ E53°40′29,04″ 55 – N55°51′11,35″ E53°39′26,01″ 56 – N55°50′51,23″ E53°39′02,53″ 57 – N55°50′47,07″ E53°38′03,20″ 58 – N55°51′16,21″ E53°37′16,23″ 59 – N55°51′12,05″ E53°36′07,02″ 60 – N55°51′44,65″ E53°35′26,23″ 61 – N55°52′04,07″ E53°35′55,90″ 62 – N55°52′09,62″ E53°35′20,05″ 63 – N55°52′04,76″ E53°33′59,72″ 64 – N55°50′51,23″ E53°33′13,99″ 65 – N55°50′29,72″ E53°33′37,47″ 66 – N55°49′57,10″ E53°32′29,49″ 67 – N55°50′26,95″ E53°30′55,56″ 68 – N55°51′45,34″ E53°30′04,88″ 69 – N55°52′13,78″ E53°29′04,32″ 70 – N55°51′22,45″ E53°28′03,76″		